This is a digital copy of a book that was preserved for generations on library shelves before it was carefully scanned by Google as part of a project to make the world's books discoverable online.

It has survived long enough for the copyright to expire and the book to enter the public domain. A public domain book is one that was never subject to copyright or whose legal copyright term has expired. Whether a book is in the public domain may vary country to country. Public domain books are our gateways to the past, representing a wealth of history, culture and knowledge that's often difficult to discover.

Marks, notations and other marginalia present in the original volume will appear in this file - a reminder of this book's long journey from the publisher to a library and finally to you.

Usage guidelines

Google is proud to partner with libraries to digitize public domain materials and make them widely accessible. Public domain books belong to the public and we are merely their custodians. Nevertheless, this work is expensive, so in order to keep providing this resource, we have taken steps to prevent abuse by commercial parties, including placing technical restrictions on automated querying.

We also ask that you:

+ *Make non-commercial use of the files* We designed Google Book Search for use by individuals, and we request that you use these files for personal, non-commercial purposes.

+ *Refrain from automated querying* Do not send automated queries of any sort to Google's system: If you are conducting research on machine translation, optical character recognition or other areas where access to a large amount of text is helpful, please contact us. We encourage the use of public domain materials for these purposes and may be able to help.

+ *Maintain attribution* The Google "watermark" you see on each file is essential for informing people about this project and helping them find additional materials through Google Book Search. Please do not remove it.

+ *Keep it legal* Whatever your use, remember that you are responsible for ensuring that what you are doing is legal. Do not assume that just because we believe a book is in the public domain for users in the United States, that the work is also in the public domain for users in other countries. Whether a book is still in copyright varies from country to country, and we can't offer guidance on whether any specific use of any specific book is allowed. Please do not assume that a book's appearance in Google Book Search means it can be used in any manner anywhere in the world. Copyright infringement liability can be quite severe.

About Google Book Search

Google's mission is to organize the world's information and to make it universally accessible and useful. Google Book Search helps readers discover the world's books while helping authors and publishers reach new audiences. You can search through the full text of this book on the web at `http://books.google.com/`

Acerca de este libro

Esta es una copia digital de un libro que, durante generaciones, se ha conservado en las estanterías de una biblioteca, hasta que Google ha decidido escanearlo como parte de un proyecto que pretende que sea posible descubrir en línea libros de todo el mundo.

Ha sobrevivido tantos años como para que los derechos de autor hayan expirado y el libro pase a ser de dominio público. El que un libro sea de dominio público significa que nunca ha estado protegido por derechos de autor, o bien que el período legal de estos derechos ya ha expirado. Es posible que una misma obra sea de dominio público en unos países y, sin embargo, no lo sea en otros. Los libros de dominio público son nuestras puertas hacia el pasado, suponen un patrimonio histórico, cultural y de conocimientos que, a menudo, resulta difícil de descubrir.

Todas las anotaciones, marcas y otras señales en los márgenes que estén presentes en el volumen original aparecerán también en este archivo como testimonio del largo viaje que el libro ha recorrido desde el editor hasta la biblioteca y, finalmente, hasta usted.

Normas de uso

Google se enorgullece de poder colaborar con distintas bibliotecas para digitalizar los materiales de dominio público a fin de hacerlos accesibles a todo el mundo. Los libros de dominio público son patrimonio de todos, nosotros somos sus humildes guardianes. No obstante, se trata de un trabajo caro. Por este motivo, y para poder ofrecer este recurso, hemos tomado medidas para evitar que se produzca un abuso por parte de terceros con fines comerciales, y hemos incluido restricciones técnicas sobre las solicitudes automatizadas.

Asimismo, le pedimos que:

+ *Haga un uso exclusivamente no comercial de estos archivos* Hemos diseñado la Búsqueda de libros de Google para el uso de particulares; como tal, le pedimos que utilice estos archivos con fines personales, y no comerciales.

+ *No envíe solicitudes automatizadas* Por favor, no envíe solicitudes automatizadas de ningún tipo al sistema de Google. Si está llevando a cabo una investigación sobre traducción automática, reconocimiento óptico de caracteres u otros campos para los que resulte útil disfrutar de acceso a una gran cantidad de texto, por favor, envíenos un mensaje. Fomentamos el uso de materiales de dominio público con estos propósitos y seguro que podremos ayudarle.

+ *Conserve la atribución* La filigrana de Google que verá en todos los archivos es fundamental para informar a los usuarios sobre este proyecto y ayudarles a encontrar materiales adicionales en la Búsqueda de libros de Google. Por favor, no la elimine.

+ *Manténgase siempre dentro de la legalidad* Sea cual sea el uso que haga de estos materiales, recuerde que es responsable de asegurarse de que todo lo que hace es legal. No dé por sentado que, por el hecho de que una obra se considere de dominio público para los usuarios de los Estados Unidos, lo será también para los usuarios de otros países. La legislación sobre derechos de autor varía de un país a otro, y no podemos facilitar información sobre si está permitido un uso específico de algún libro. Por favor, no suponga que la aparición de un libro en nuestro programa significa que se puede utilizar de igual manera en todo el mundo. La responsabilidad ante la infracción de los derechos de autor puede ser muy grave.

Acerca de la Búsqueda de libros de Google

El objetivo de Google consiste en organizar información procedente de todo el mundo y hacerla accesible y útil de forma universal. El programa de Búsqueda de libros de Google ayuda a los lectores a descubrir los libros de todo el mundo a la vez que ayuda a autores y editores a llegar a nuevas audiencias. Podrá realizar búsquedas en el texto completo de este libro en la web, en la página `http://books.google.com`

Sr. Lic. ROBERTO NUÑEZ

STANFORD UNIVERSITY
LIBRARIES

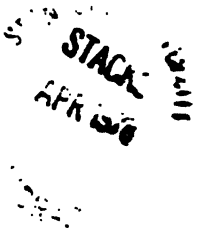

ESTADOS DEL NORTE

SECRETARÍA DE FOMENTO, COLONIZACIÓN É INDUSTRIA

STANFORD UNIVERSITY
SACKS
APR 1978
LIBRARY

DIVISION TERRITORIAL

DE LA

REPÚBLICA MEXICANA

FORMADA POR LA

Mexico.
"

DIRECCIÓN GENERAL DE ESTADÍSTICA

Á CARGO DEL

DR. ANTONIO PEÑAFIEL

ESTADOS DEL NORTE

MÉXICO
OFICINA TIPOGRÁFICA DE LA SECRETARÍA DE FOMENTO
CALLEJÓN DE BETLEMITAS NÚMERO 8
1904

F1204
M64
v.2

ÍNDICE.

	Páginas.		Páginas.
Sonora	3	Chihuahua	65
Coahuila	37	Nuevo León	81

F1204
M64
v.2

ÍNDICE.

	Páginas.		Páginas.
Sonora	8	Chihuahua	65
Coahuila	37	Nuevo León	81

SONORA.

SITUACIÓN.—El Estado se halla situado entre los paralelos 26° 40′ y 33° 50′ de latitud N., y los 8° 30′ y 14° 55′ de longitud O. del meridiano de México.

LÍMITES.—Al Norte, los Estados Unidos; al Oriente, el Estado de Chihuahua; al Sur, el de Sinaloa; y al Poniente, el Golfo de California.

EXTENSIÓN.—Ciento noventa y ocho mil cuatrocientos noventa y seis kilómetros cuadrados.

DIVISIÓN TERRITORIAL.—5 Ciudades, 4 Villas, 120 Pueblos, 237 Haciendas, 993 Ranchos, 4 Rancherías, 43 Congregaciones, 41 Comisarías, 60 Minas, 1 Placer, 1 Hacienda de beneficio, 6 Estaciones, 11 Establecimientos industriales, 1 Colonia, 1 Labor, 7 Huertas, 1 Paraje y 1 Celaduría.

DIVISIÓN POLÍTICA Y POBLACIÓN.—Nueve Distritos con ochenta y ocho Municipalidades en el orden siguiente:

DISTRITOS.	MUNICIPALIDADES.	Categoría de las Cabeceras de las Municipalidades.	POBLACION.		
			Hombres.	Mujeres.	Total.
Alamos	Alamos	Ciudad.....	9,151	9,642	18,793
„	Aduana.....	Pueblo.....	1,023	1,096	2,119
„	Baroyeca.....	„	463	488	951
„	Batacosa..	„	1,143	1,069	2,212
„	Camoa.....	„	840	851	1,691
„	Conicarit.....	„	407	450	857
„	Huatabampo.....	„	3,105	2,884	5,989
„	Macoyahui..	„	972	922	1,894
„	Minas Nuevas.....	„	683	677	1,360
„	Movas..	„	579	621	1,200
„	Navojoa.....	„	4,284	4,216	8,500
„	Nuri.....	„	739	739	1,478
„	Promontorios.....	„	1,571	1,560	3,131
„	Quiriego.....	„	1,213	1,377	2,590
„	Rosario	„	906	966	1,872
„	Río Chico.....	„	1,106	1,185	2,291
„	Tepahui.....	„	439	470	909
	A la vuelta.....	....	28,624	29,213	57,837

DISTRITOS.	MUNICIPALIDADES.	Categoría de las Cabeceras de las Municipalidades.	POBLACION.		
			Hombres.	Mujeres.	Total.
	De la vuelta.....	.....	28,624	29,213	57,837
Altar.....	Altar.....	Villa.....	2,065	1,833	3,898
„	Atil.....	Pueblo.....	288	276	564
„	Caborca.....	„	1,321	1,256	2,577
„	Caborca Viejo.....	„	291	304	595
„	Oquitoa.....	„	317	330	647
„	Pitiquito.....	„	1,095	1,037	2,132
„	Saric.....	„	717	682	1,399
„	Tubutama.....	„	741	676	1,417
Arizpe.....	Arizpe.....	Ciudad.....	1,607	1,538	3,145
„	Aconchi.....	Pueblo.....	695	779	1,474
„	Bacoachi.....	„	721	671	1,392
„	Banamichi.....	„	899	1,011	1,910
„	Baviacora.....	„	1,804	1,753	3,557
„	Fronteras.....	„	2,317	1,594	3,911
„	Huepac.....	„	709	778	1,487
„	San Felipe.....	„	314	362	676
„	Sinoquipe.....	„	370	339	709
Guaymas.....	Guaymas.....	Ciudad.....	4,929	4,829	9,758
„	Buenavista.....	Pueblo.....	375	482	857
„	Cumuripa.....	„	593	615	1,208
„	San José de Guaymas.....	„	2,229	2,048	4,277
„	San Marcial.....	„	711	663	1,374
„	Pueblos del Rio Yaqui.....	.....	7,192	3,404	10,596
Hermosillo.....	Hermosillo.....	Ciudad.....	8,798	8,820	17,618
„	La Barranca.....	Pueblo.....	203	210	413
„	Minas Prietas.....	„	4,026	3,613	7,639
„	San Javier.....	„	242	248	490
„	San José de Pimas.....	„	284	232	516
„	Suaqui Grande.....	„	545	544	1,089
„	Tecoripa.....	„	485	487	972
„	Villa de Seris.....	Villa.....	2,014	1,811	3,825
Magdalena.....	Magdalena.....	„	1,714	1,757	3,471
„	Cucurpe.....	Pueblo.....	828	812	1,640
„	Imuris.....	„	872	709	1,581
„	Nogales.....	„	1,627	1,683	3,310
„	San Ignacio.....	„	365	383	748
„	Santa Ana.....	„	1,546	1,544	3,090
„	Santa Cruz.....	„	565	508	1,073
„	Terrenate.....	„	339	316	655
Moctezuma.....	Moctezuma.....	Villa.....	1,173	1,146	2,319
„	Bacadéhuachi.....	Pueblo.....	644	643	1,287
„	Bacerac.....	„	765	729	1,494
„	Bavispe.....	„	791	752	1,543
„	Cumpas.....	„	2,760	2,290	5,050
„	Granados.....	„	501	490	991
„	Guásabas.....	„	684	681	1,365
„	Oputo.....	„	1,146	907	2,053
„	Tepache.....	„	809	695	1,504
Sahuaripa.....	Sahuaripa.....	Villa.....	1,845	1,883	3,728
„	Arivechi.....	Pueblo.....	575	643	1,218
„	Bacanora.....	„	751	712	1,463
	Al frente.....	.....	97,821	91,721	189,542

DISTRITOS.	MUNICIPALIDADES.	Categoría de las Cabeceras de las Municipalidades.	POBLACION.		
			Hombres.	Mujeres.	Total.
	Del frente.....	.....	97,821	91,721	189,542
Sahuaripa.....	Güisamopa.....	Pueblo.....	315	320	635
„	La Trinidad.....	„	1,703	1,628	3,331
„	Mulatos.....	„	548	472	1,020
„	Tacupeto.....	„	374	417	791
„	Tarachi.....	„	393	376	769
Ures.....	Ures.....	Ciudad.....	3,340	3,417	6,757
„	Batuc.....	Pueblo.....	730	756	1,486
„	Horcasitas.....	„	2,176	2,159	4,335
„	Matape.....	Villa.....	546	669	1,215
„	Mazatán.....	Pueblo.....	466	421	887
„	Nacori Grande.....	„	316	303	619
„	Onavas.....	„	291	287	578
„	Opodepe.....	„	1,081	1,183	2,264
„	Pueblo de Alamos.....	„	364	354	718
„	Rayón.....	Villa.....	825	881	1,706
„	San Antonio de la Huerta.	Pueblo.....	161	163	324
„	San Pedro de la Cueva....	„	598	679	1,277
„	Soyopa.....	„	301	368	669
„	Suaqui.....	„	505	591	1,096
„	Tepupa	„	297	307	604
„	Tómichi.....	„	180	192	372
„	Tuape.....	„	360	327	687
	Sumas.....	.....	113,691	107,991	221,682

Densidad de la población por kilómetro cuadrado, 1.11.

ÍNDICE ALFABÉTICO DE LAS LOCALIDADES.

A

Localidades.	Categoría.	Municipalidades.	Distritos.	POBLACION. Hombres.	Mujeres.	Total.
Abaschapa	Rancho	Huatabampo	Alamos	26	26	52
Abasto de Agua	Hacienda	San José de Guaymas	Guaymas	4	8	12
Aconchi	Pueblo	Aconchi	Arizpe	495	557	1,052
Adivino	Rancho	Nácori Grande	Ures	46	48	94
Aduana	Pueblo	Aduana	Alamos	903	991	1,894
Agachado	Rancho	Hermosillo	Hermosillo	6	6	12
Agiabampo	Pueblo	Alamos	Alamos	334	355	689
Agiabampo	Rancho	Navojoa	—	35	35	70
Agua Blanca	—	Alamos	—	23	17	40
Agua Blanca	—	Tuape	Ures	1	1	2
Agua Blanca	—	La Trinidad	Sahuaripa	10	5	15
Agua Caliente	—	Guaymas	Guaymas	16	12	28
Agua Caliente	—	Batuc	Ures	1	1	2
Agua Caliente	Hacienda	Tónichi	—	17	19	36
Agua Caliente	Rancho	Guásabas	Moctezuma	8	8	16
Agua Caliente	—	Cumpas	—	47	31	78
Agua Caliente	—	Oputo	—	13	9	22
Agua Caliente	Comisaría	Tecoripa	Hermosillo	8	7	15
Agua Caliente	Rancho	Macoyahui	Alamos	19	13	32
Agua Caliente	—	Conicarit	—	30	34	64
Agua Caliente de Acosta	—	Cumuripa	Guaymas	33	28	61
Agua Caliente de Arriba	—	Alamos	Alamos	67	73	140
Agua Caliente de Avila	—	—	—	50	37	87
Agua Caliente de García	—	Cumuripa	Guaymas	20	15	35
Agua Caliente Grande	—	—	—	11	7	18
Agua Colgada	—	Saric	Altar	13	11	24
Agua del Chino	—	Rayón	Ures	5	5	10
Agua Fría	—	Bacoachi	Arizpe	10	8	18
Agua Fría	Hacienda	Altar	Altar	22	23	45
Aguaje	Rancho	Minas Prietas	Hermosillo	57	71	128
Aguaje	—	Santa Ana	Magdalena	37	34	71
Aguaje de Valenzuela	—	La Trinidad	Sahuaripa	2	2	4
Aguajito	—	San José de Guaymas	Guaymas	3	8	11
Aguajito	—	Tepache	Moctezuma	4	3	7
Agua Nueva	—	Alamos	Alamos	55	72	127
Agua Nueva	—	Batacosa	—	8	4	12
Agua Nueva	Hacienda	San José de Pimas	Hermosillo	21	16	37
Agua Salada	Rancho	Alamos	Alamos	1	3	4
Agua Salada	—	Horcasitas	Ures	16	14	30
Agua Zarca	Estación	Nogales	Magdalena	68	43	111
Aguicobo	Rancho	Huatabampo	Alamos	6	10	16
Aguila	Hacienda	Guaymas	Guaymas	39	40	79
Aguilar	—	Ures	Ures	56	50	106
Aguilita	—	Guaymas	Guaymas	31	34	65
Aguja	—	Cumuripa	—	76	74	150
Aguja	Mina	La Trinidad	Sahuaripa	32	22	54

Localidades.	Categoría.	Municipalidades.	Distritos.	POBLACION. Hombres.	Mujeres.	Total.
Agujas	Rancho	Tepahui	Alamos	3	3	6
Ajito	—	Tepache	Moctezuma	4	3	7
Alameda	Hacienda	Aconchi	Arizpe	72	71	143
Alameda	Rancho	Caborca	Altar	6	2	8
Alamillo	—	Moctezuma	Moctezuma	3	4	7
Alamito	—	Alamos	Alamos	16	18	34
Alamito	Hacienda	Hermosillo	Hermosillo	118	119	237
Alamito	Rancho	Saric	Altar	23	20	43
Alamito	—	Magdalena	Magdalena	22	33	55
Alamo	Hacienda	—	—	7	15	22
Alamo	—	San José de Pimas	Hermosillo	43	32	75
Alamo	Rancho	Suaqui Grande	—	6	7	13
Alamo	—	Pitiquito	Altar	17	12	29
Alamo	—	Ures	Ures	5	5	10
Alamo	—	Suaqui	—	3	2	5
Alamo	—	Batacosa	Alamos	13	19	32
Alamo	—	Río Chico	—	40	40	80
Alamos	Ciudad	Alamos	—	2,767	3,413	6,180
Alamos	Rancho	Cumpas	Moctezuma	6	5	11
Alberca	—	Quiriego	Alamos	74	61	135
Algarrobas	—	Alamos	—	9	9	18
Algarrobos	Mina	La Trinidad	Sahuaripa	5	5	10
Algodones	Rancho	Alamos	Alamos	22	15	37
Alizal	—	La Trinidad	Sahuaripa	3	5	8
Alizos	—	—	—	7	5	12
Alizos	—	Arizpe	Arizpe	11	10	21
Alizos	—	Cumpas	Moctezuma	2	2	4
Alizos	—	Oputo	—	14	12	26
Altar	Villa	Altar	Altar	623	698	1,321
Amarillas	Mina	Caborca	—	6	4	10
Amarillas	—	Minas Prietas	Hermosillo	361	302	663
América	Hacienda	La Trinidad	Sahuaripa	7	5	12
Andes	Mina	Mulatos	—	3	.....	3
Angeles	Fábrica de tejidos	Horcasitas	Ures	269	535	804
Angostura	Rancho	Rosario	Alamos	38	35	73
Angostura	—	Oputo	Moctezuma	25	29	54
Animas	—	Cumuripa	Guaymas	5	13	18
Animas	—	Navojoa	Alamos	17	27	44
Animas	—	La Trinidad	Sahuaripa	15	17	32
Antonio Fuentes	—	Altar	Altar	8	9	17
Anselmo Silvas	Huerta	Hermosillo	Hermosillo	7	8	10
Apache	Rancho	Cumuripa	Guaymas	9	9	18
Apaches	—	Rayón	Ures	15	11	26
Aquimulato	—	Navojoa	Alamos	20	15	35
Aquimuri	Hacienda	Saric	Altar	22	19	41
Aquinaboco	Rancho	Alamos	Alamos	15	14	29
Aranjuez	Hacienda	San José de Guaymas	Guaymas	62	51	113
Arbol	Rancho	Mulatos	Sahuaripa	2	4	6
Arena blanca	—	Banamichi	Arizpe	43	41	84
Arenas	—	Tecoripa	Hermosillo	4	4	8
Arituaba	Hacienda	Altar	Altar	57	57	114
Arivechi	Pueblo	Arivechi	Sahuaripa	287	361	648
Arizona	Hacienda	Nogales	Magdalena	58	63	121
Arizpe	Ciudad	Arizpe	Arizpe	670	711	1,381
Artecita	Hacienda	Bacanora	Sahuaripa	31	22	53
Arriola	Huerta	Hermosillo	Hermosillo	31	19	50
Arroyo	Rancho	La Trinidad	Sahuaripa	52	56	108
Arroyo Hondo	—	Alamos	Alamos	20	12	32

Localidades.	Categoría.	Municipalidades.	Distritos.	POBLACIÓN. Hombres.	Mujeres.	Total.
Atil	Pueblo	Atil	Altar	222	212	434
Aurora	Hacienda	Opodepe	Ures	9	7	16
Avila	Rancho	Santa Ana	Magdalena	65	55	120
Avispa	—	Horcasitas	Ures	21	18	39

B

Babasac	Comisaría	Imuris	Magdalena	129	72	201
Baborecahui	Rancho	Batacosa	Alamos	18	32	50
Baboyahui	—	Alamos	—	164	156	320
Baburo	Congregación.	Huatabampo	—	37	28	65
Bácachi	Rancho	Banamichi	Arizpe	19	22	41
Bácachi	—	Moctezuma	Moctezuma	6	9	15
Bacadéhuachi	Pueblo.	Bacadehuachi	—	319	331	650
Bacame	Rancho	Huatobampo	Alamos	12	12	24
Bacame	—	Navajoa	—	27	24	51
Bacanora	Pueblo	Bacanora	Sahuaripa	383	407	790
Bacanuchi	Hacienda	Arizpe	Arizpe	68	63	131
Becerac	Pueblo	Becerac	Moctezuma	472	445	917
Baceran	Mina	Suaqui Grande	Hermosillo	14	15	29
Bacoachi	Pueblo	Bacoachi	Arizpe	468	514	982
Bacoachi	Rancho	Hermosillo	Hermosillo	22	15	37
Bacoachito	—	Pitiquito	Altar	27	22	49
Bacobachi y Chinobampo.	—	Navojoa	Alamos	16	21	37
Bacuchi	—	Tuape	Ures	9	10	19
Bacuchi	Hacienda	—	—	20	14	34
Bacun	Pueblo	Guaymas (Pueblos del río Yaqui)	Guaymas	586	25	611
Bacusa	Hacienda	Quiriego	Alamos	85	98	183
Bachaca	Rancho	Minas Nuevas	—	10	8	18
Bachoco y Lagunas	—	Guaymas (Pueblos del río Yaqui)	Guaymas	29	26	55
Bachoco	—	Huatabampo	Alamos	38	19	57
Badehuachi	—	Fronteras	Arizpe	8	0	8
Badehuachi	—	Arizpe	—	5	2	7
Baden	—	Sahuaripa	Sahuaripa	19	15	34
Baduri	—	Guasabas	Moctezuma	8	2	5
Bahía de San Jorge	—	Caborca	Altar	35	1	36
Bajada	—	Alamos	Alamos	42	33	75
Bajada	Hacienda	Horcasitas	Ures	46	43	89
Bajíos	Paraje	Mulatos	Sahuaripa	6	4	10
Bamocha	Rancho	Alamos	Alamos	34	31	65
Bamochi	—	Tonichi	Ures	26	21	47
Bamori	Pueblo.	Arivechi	Sahuaripa	212	205	417
Bamori	Hacienda	Arizpe	Arizpe	135	130	265
Bamori	—	San José de Guaymas	Guaymas	11	11	22
Bamuco	Rancho	Pueblo de Alamos	Ures	48	51	99
Bamuco	—	Movas	Alamos	4	7	11
Banachari	—	Matape	Ures	7	12	19
Banamichi	Pueblo	Banamichi	Arizpe	464	602	1,066
Barcelia y Paredones	Rancho	Altar	Altar	68	57	125
Barebampo	—	Camoa	Alamos	45	40	85
Barónico	—	Alamos	—	2	6	8
Baroyeca	Pueblo	Baroyeca	—	168	196	364
Barraco	Rancho	Tecoripa	Hermosillo	25	15	40
Barranca	Pueblo	La Barranca	—	203	210	413
Barrancos	Hacienda	San José de Guaymas	Guaymas	1	4	5
Basiabampo	Rancho	Navojoa	Alamos	22	21	43

Localidades.	Categoría.	Municipalidades.	Distritos.	POBLACIÓN. Hombres.	Mujeres.	Total.
Basiroa	Rancho	Alamos	Alamos	88	100	188
Basuchito	—	Bacadehuachi	Moctezuma	21	20	41
Basura	—	Moctezuma	—	39	38	77
Batacosa	Pueblo.	Batacosa	Alamos	213	217	430
Batamotal	Estación	Guaymas.	Guaymas	55	50	105
Batamote	Mina	Movas	Alamos	16	22	38
Batamote	Rancho	Bacerac	Moctezuma	8	5	13
Batayaqui	—	Navojoa	Alamos	69	64	133
Batayaqui	—	Minas Nuevas	—	16	14	30
Batepito	—	Fronteras	Arizpe	8	3	11
Batepito	—	Saric	Altar	7	5	12
Batuc	Pueblo.	Batuc.	Ures	672	732	1,404
Batopari	Rancho	San Pedro de la Cueva	—	2	1	3
Batovari	—	Horcasitas.	—	17	21	38
Baucari	Hacienda	Tepahui	Alamos	41	61	102
Baviacora	Pueblo.	Baviacora	Arizpe	758	837	1,595
Bavicanora	Mina	Sinoquipe	—	80	61	141
Bavispe	Pueblo.	Bavispe	Moctezuma	357	367	724
Bayacusa	Rancho	Navojoa	Alamos	91	106	197
Bayajori	—	Huatabampo	—	191	185	376
Bella Vista	Congregación.	Navojoa	—	128	139	267
Bella Vista	Hacienda	San José de Guaymas	Guaymas	5	1	6
Berruga	Rancho	Pitiquito	Altar	34	32	66
Bibajimari	—	Baroyeca	Alamos	17	12	29
Bibajimari	—	Navojoa	—	14	11	25
Bísame y Tren	Hacienda	Caborca	Altar	84	62	146
Blanca	Rancho	La Trinidad	Sahuaripa	9	7	16
Boca	Hacienda	Fronteras	Arizpe	33	32	65
Boca	Rancho	Rosario	Alamos	14	16	30
Bocas	—	Promontorios	—	18	25	43
Bojorquez	—	Caborca	Altar	13	10	23
Bonancita	Comisaría	San Marcial	Guaymas	178	122	300
Bonancita	Hacienda	Caborca	Altar	22	15	37
Bonanza	Mina	Baviacora	Arizpe	32	29	61
Bosani	Rancho	Tubutama	Altar	43	44	87
Bota	—	Oputo	Moctezuma	8	5	13
Botoberachi	—	Moctezuma	—	2	2	4
Bracilitos	—	Alamos	Alamos	59	48	107
Bualles	—	Navojoa	—	36	42	78
Buaraje	Hacienda	Batacosa	—	161	112	273
Bucabachi	Pueblo.	Navojoa	—	95	107	202
Buenavista	—	Buenavista	Guaymas	232	310	542
Buenavista	—	Caborca	Altar	99	106	205
Buenavista	Comisaría	Guásabas	Moctezuma	48	38	86
Buenavista	Rancho	Alamos	Alamos	22	22	44
Buenavista	—	Batacosa	—	25	29	54
Buenavista	—	Macoyahui	—	14	20	34
Buenavista	—	Nogales.	Magdalena	14	11	25
Buenavista	—	Arizpe	Arizpe	77	92	169
Buenos Aires	—	San José de Guaymas	Guaymas	26	13	39
Buenos Aires	—	Navojoa	Alamos	21	16	37
Buenos Aires	Hacienda	Opodepe	Ures	24	20	44
Buey	—	Villa de Seris	Hermosillo	102	69	171
Bujanda	Rancho	Nacori Grande	Ures	32	34	66
Buñigas	—	Mulatos	Sahuaripa	5	7	12
Burapaco	—	Macoyahui	Alamos	36	42	78
Burras	—	Minas Prietas	Hermosillo	14	6	20
Burro	—	Pitiquito	Altar	7	6	13
Burros	—	Quiriego	Alamos	20	26	46

Localidades.	Categoría.	Municipalidades.	Distritos.	POBLACIÓN. Hombres.	Mujeres.	Total.
Buyarumo	Congregación.	Huatabampo	Alamos	39	38	77
Búzani	Rancho	Saric	Altar	37	28	65

C

Cabachi	Pueblo	San José de Pimas	Hermosillo	120	105	225
Caballito	Rancho	San José de Guaymas	Guaymas	6	4	10
Caballo	—	— — —	—	21	22	43
Caballo	—	Tuape	Ures	6	7	13
Cabaña	Hacienda	San José de Pimas	Hermosillo	10	1	11
Cabellera	Rancho	Fronteras	Arizpe	26	24	50
Cabora	Hacienda	Batacosa	Alamos	97	99	196
Caborca	Pueblo	Caborca	Altar	422	493	915
Caborca Viejo	—		—	286	303	589
Cahoyona	Rancho	Fronteras	Arizpe	8	6	14
Cahurimechi	—	Tepopa	Ures	5	7	12
Cajón	—	Baroyeca	Alamos	33	43	76
Cajón	—	Promontorios	—	6	9	15
Cajón	—	Alamos	—	14	7	21
Cajón	—	Cumuripa	Guaymas	29	19	48
Cajón	Mina	Suaqui	Ures	28	27	55
Cajoncito	Rancho	Mulatos	Sahuaripa	5	2	7
Cajón Colorado	—	La Trinidad	—	24	20	44
Cajón de la Uvalama	—	Minas Prietas	Hermosillo	68	50	118
Cajón de Onapa	Comisaría	Tacupeto	Sahuaripa	50	54	104
Cajón de Petuache	Rancho	Arizpe	Arizpe	55	49	104
Calavera	—	La Trinidad	Sahuaripa	4	2	6
Calaveras	—	Mazatlán	Ures	30	24	54
Calera	—	Horcasitas	—	2	4	6
Calera	—	San José de Guaymas	Guaymas	8	6	14
Calera	—	Saric	Altar	10	7	17
Callejón del Carrizo	Hacienda	Opodepe	Ures	48	37	85
Callejones	Rancho	Suaqui Grande	Hermosillo	22	29	51
Camahuiroa	—	Alamos	Alamos	28	20	48
Camoa	Pueblo	Camoa	—	317	354	671
Camón	Estación	Opodepe	Ures	7	9	16
Camón	Rancho	Hermosillo	Hermosillo	12	5	17
Camotes	—	Macoyahui	Alamos	27	32	59
Camotes	—	Alamos	—	95	103	198
Campana	Mina	Caborca	Altar	12	13	25
Campana de Cobre	—	Fronteras	Arizpe	34	11	45
Campo	Rancho	Magdalena	Magdalena	1	.....	1
Campo Apache	—	Oputo	Moctezuma	15	10	25
Campo Apache	Mina	Altar	Altar	28	18	46
Campo del Camino	Rancho	Oputo	Moctezuma	25	.....	25
Cananea	—	Fronteras	Arizpe	23	13	36
Cananea	Comisaría	—	—	561	330	891
Cananea	Hacienda	—	—	13	11	24
Cantera	—	Buenavista	Guaymas	8	11	19
Cantoya	Rancho	Horcasitas	Ures	10	9	19
Cañada	—	Alamos	Alamos	30	28	58
Cañada Ancha	—	Bacoachi	Arizpe	8	6	14
Cañada Alamo	—	San Ignacio	Magdalena	12	10	22
Cañada de Sonora	—	Opodepe	Ures	13	13	26
Cañada Honda	—	Guásabas	Moctezuma	7	9	16
Capadéhuachi	—	—	—	7	8	15
Capadéhuachi de Abajo	—	—	—	9	8	17
Capilla	Hacienda	Baviacora	Arizpe	107	92	199

Localidades.	Categoría.	Municipalidades.	Distritos.	POBLACIÓN. Hombres.	Mujeres.	Total.
Capilla	Hacienda	Baviacora	Arizpe	62	51	113
Capilla	Rancho	Oputo	Moctezuma	15	7	22
Capomos 1º	—	Alamos	Alamos	66	54	120
Capomos 2º	—	—	—	13	21	34
Caporales	Hacienda	Magdalena	Magdalena	57	60	117
Capulín	—	Fronteras	Arizpe	32	16	48
Capulin	Rancho	La Trinidad	Sahuaripa	30	30	60
Capulín	—	Cumpas	Moctezuma	34	27	61
Carabinas	Mina	Oputo	—	26	3	29
Cara Pintada	Rancho	Tuape	Ures	35	25	60
Cara Pintada	—	San Ignacio	Magdalena	7	6	13
Caraujáque	—	Huatabampo	Alamos	1	8	9
Carbó	Pueblo	Horcasitas	Ures	300	259	559
Carbonera	—	—	—	67	70	137
Cármechi	Mina	Guásabas	Moctezuma	1	2	3
Carmen	—	—	—	9	8	17
Carmen	Rancho	Hermosillo	Hermosillo	128	97	225
Carmen	—	Villa de Seris	—	29	43	72
Carnero	—	Hermosillo	—	5	5	10
Carrera	—	San Pedro de la Cueva	Ures	3	1	4
Carricito	—	Horcasitas	—	1	1	2
Carricito	—	Alamos	Alamos	5	3	8
Carricito	—	Caborca	Altar	12	13	25
Carrizal	—	Río Chico	Alamos	51	59	110
Carrizal	—	Minas Nuevas	—	14	17	31
Carrizal	—	La Trinidad	Sahuaripa	8	8	16
Carrizal	—	Suaqui	Ures	7	4	11
Carrizal	Hacienda	Oquitos	Altar	12	7	19
Carrizal	Rancho	Alamos	Alamos	32	40	72
Carrizo	—	—	—	10	12	22
Carrizo	—	Arizpe	Arizpe	8	10	18
Carrizo	—	Opodepe	Ures	58	55	113
Carrizo	—	Hermosillo	Hermosillo	14	10	24
Casa Colorada	—	Rayón	Ures	7	2	9
Casa Colorada	—	Moctezuma	Moctezuma	5	5	10
Casa de Agua	—	Rosario	Alamos	2	4	6
Casa Grande	—	Tepache	Moctezuma	32	29	61
Casanate	—	Alamos	Alamos	32	36	68
Casas Viejas	—	—	—	27	42	69
Casas Viejas	—	Hermosillo	Hermosillo	6	7	13
Casita	Hacienda	Oputo	Moctezuma	6	5	11
Casita	Mina	Imuris	Magdalena	18	9	27
Catalanas	Rancho	Suaqui Grande	Hermosillo	20	11	31
Cebadilla	—	La Trinidad	Sahuaripa	6	2	8
Cebampo	Hacienda	Huatabampo	Alamos	48	38	86
Cedros	Rancho	Quiriego	—	289	292	581
Cejaqui	—	Macoyahui	—	67	77	144
Cendrada	—	Suaqui Grande	Hermosillo	17	16	33
Centro	—	Navojoa	Alamos	7	5	12
Centro	—	Hermosillo	Hermosillo	34	22	56
Cercada	—	—	—	4	4	8
Cercada	—	Tecoripa	—	10	10	20
Cerrillos	—	Alamos	Alamos	49	56	105
Cerro Colorado	—	—	—	60	45	105
Cerro Colorado	—	Río Chico	—	23	20	43
Cerro Colorado	—	Baviacora	Arizpe	4	2	6
Cerro Colorado	—	Cumpas	Moctezuma	18	15	33
Cerro Colorado	—	Rayón	Ures	14	11	25
Cerro Colorado	—	San Javier	Hermosillo	5	4	9

Localidades.	Categoría.	Municipalidades.	Distritos.	POBLACIÓN. Hombres.	Mujeres.	Total.
Cerro Colorado de Gil.....	Rancho.....	Alamos.....	Alamos.....	97	88	185
Cerro del Chile.....	—	Saric	Altar	3	4	7
Cerro Pelón.....	Hacienda.....	Horcasitas.....	Ures.....	37	41	78
Cerro Prieto.....	Rancho.....	Alamos	Alamos.....	10	8	18
Cerro Tordillo.....	Hacienda.....	San José de Guaymas.....	Guaymas.....	38	39	77
Cibuta	Rancho.....	Nogales.....	Magdalena...	25	22	47
Ciénega	Hacienda	Pitiquito..	Altar.....	153	123	276
Ciénega	Rancho.....	Fronteras	Arizpe.....	27	19	46
Cieneguita.....	Hacienda.....	—	—	36	21	57
Cieneguita	—	Santa Ana.....	Magdalena...	60	57	117
Cieneguita	Rancho.....	Movas.....	Alamos.....	15	11	26
Cieneguita	—	Alamos	—	37	50	87
Cieneguita	—	Opodepe	Ures.....	13	4	17
Cinco de Mayo	Mina.....	Oputo	Moctezuma...	183	80	263
Cobora.....	Rancho.....	Bacerac.....	— ...	1	2	3
Cobre.....	Mina.....	Bacanora.....	Sahuaripa	18	10	28
Cobriza.....	Rancho.....	Quiriego	Alamos.....	53	64	117
Cobriza.....	—	Alamos.....	—	11	7	18
Cocoraqui	Hacienda	Batacosta	—	91	97	188
Cocoraqui.....	Rancho.....	Ures.....	Ures.....	20	13	33
Cocorit.....	Pueblo.....	Guaymas.....	Guaymas.....	1,442	1,005	2,447
Cocóspera	Hacienda	Imuris	Magdalena...	13	7	20
Cochibampo	Congregación.	Alamos	Alamos.....	131	143	274
Cochibampo	Rancho.....	Promontorios.....	—	13	10	23
Cedorachi.....	Hacienda	Horcasitas.....	Ures	96	78	174
Colón.....	Mina.....	La Trinidad.....	Sahuaripa....	1	1	2
Colonia Oaxaca.....	Pueblo.....	Bavispe.....	Moctezuma...	161	123	284
Colorada	Mina.....	Matape.....	Ures.....	30	13	43
Colorada	—	Suaqui.....	—	36	9	45
Colorada	—	Minas Prietas.....	Hermosillo....	1,647	1,407	3,054
Colorada	Rancho.....	Alamos	Alamos	13	19	32
Comaquito	—	Imuris.....	Magdalena...	33	24	57
Comatelo.....	Hacienda.....	Arizpe.....	Arizpe	10	6	16
Comedero de Tierra.....	Rancho.....	La Trinidad.	Sahuaripa	52	33	85
Comuri	—	Tepahui	Alamos.....	22	24	46
Concepción.....	—	Alamos	—	11	13	24
Concepción	—	La Trinidad.....	Sahuaripa	68	61	129
Concepción	Hacienda	Baviacora.....	Arizpe.	108	96	204
Concentración	—	Río Chico.....	Alamos	496	551	1,047
Concordia	Mina.....	La Trinidad.....	Sahuaripa.....	3	4	7
Conejos.....	Rancho.....	Bacoachi.....	Arizpe.....	28	12	40
Conejos.....	—	Macoyahui.....	Alamos.....	21	16	37
Conicarit.....	Pueblo.....	Conicarit.....	—	61	68	129
Conisaca	Rancho.....	Alamos.....	—	20	19	39
Copas.....	—	Macoyahui.....	—	52	47	99
Copete.....	Mina.....	Ures.....	Ures.....	209	85	294
Core	Hacienda	Navojoa	Alamos.....	89	85	174
Corodepe.....	Rancho.....	Tarachi	Sahuaripa	77	60	137
Corona.....	Mina.....	Fronteras	Arizpe.....	21	7	28
Coruco.....	Rancho.....	Baviacora.....	—	85	68	153
Coruco.....	—	Ures.....	Ures	18	18	36
Corral de Enmedio.....	—	Horcasitas.....	—	13	6	19
Corral de Espinas.....	—	Altar.....	Altar.....	28	26	54
Cosón.....	—	Caborca.....	—	55	58	113
Costa.....	—	Hermosillo.....	Hermosillo...	34	43	77
Coyota.....	—	La Trinidad.....	Sahuaripa	7	1	8
Coyote.....	—	Horcasitas.....	Ures	9	5	14
Coyotillo.....	Congregación.	Santa Ana	Magdalena...	81	65	146
Cruces	Mina.....	Suaqui Grande.....	Hermosillo...	60	68	128

Localidades.	Ósseçoría.	Magistpalidades.	Distritos.	POBLACION. Hombres.	Mujeres.	Total.
Cruz	Rancho	Guásabas	Moctezuma	50	46	96
Cruz	—	Arizpe	Arizpe	6	6	12
Cruz	—	Hermosillo	Hermosillo	8	9	17
Cruz de Piedra	Hacienda	Guaymas	Guaymas	58	65	123
Cuates	—	Ures	Ures	14	15	29
Cuates	—	Horcasitas	—	8	15	23
Cuates	Rancho	Alamos	Alamos	12	16	28
Cuatro	—	Hermosillo	Hermosillo	2	2	4
Cubana	—	—	—	11	6	17
Cucurpe	Pueblo	Cucurpe	Magdalena	280	317	597
Cucubabi	Rancho	Moctezuma	Moctezuma	3	7	10
Cuchilla	Mina	Altar	Altar	50	31	81
Cuchuhuari	Rancho	Alamos	Alamos	65	52	117
Cuchuta	Hacienda	Fronteras	Arizpe	32	23	55
Cuchuvercchi	—	—	—	44	35	79
Cuervo	Rancho	Sinoquipe	—	5	3	8
Cuesta	Hacienda	San Marcial	Guaymas	38	42	80
Cuesta	Rancho	Ures	Ures	18	19	37
Cuesta Mala	—	Moctezuma	Moctezuma	7	16	23
Cueva	—	—	—	28	24	52
Cueva	—	Oputo	—	21	29	50
Cueva	—	La Trinidad	Sahuaripa	15	14	29
Cueva	—	Conicarit	Alamos	57	68	125
Cuevas	—	Alamos	—	66	62	128
Cuevas	—	Cumpas	Moctezuma	4	5	9
Cuevas	—	Rayón	Ures	1	5	6
Cueva Santa	Hacienda	Arizpe	Arizpe	12	10	22
Cuevas y Cañada	Rancho	Matape	Ures	14	10	24
Cuirimpo	Pueblo	Navojoa	Alamos	84	84	168
Cumaral	Rancho	Saric	Altar	12	11	23
Cúmaro	—	Navojoa	Alamos	11	16	27
Cúmaro	—	Saric	Altar	8	7	15
Cúmaro	Congregación.	Santa Ana	Magdalena	85	82	167
Cúmaros	Rancho	—	—	12	13	25
Cumbrocobe	—	Hatabampo	Alamos	5	5	10
Cumeral	—	Imuris	Magdalena	43	27	70
Cumpas	Pueblo	Cumpas	Moctezuma	728	804	1,532
Cumuripa	—	Cumuripa	Guaymas	240	270	510
Cuquiarachi	Comisaría	Fronteras	Arizpe	61	60	121
Curea	Rancho	La Trinidad	Sahuaripa	18	12	30
Curupaco	—	Nuri	Alamos	16	13	29
Cupis	—	Alamos	—	72	78	150

CH

Chanate	Congregación.	Hermosillo	Hermosillo	5	8	13
Chanate	Mina	Altar	Altar	49	35	84
Chapote	Rancho	Conicarit	Alamos	21	17	38
Charcos	—	Moctezuma	Moctezuma	2	6	8
Chícoras	—	Promontorios	Alamos	15	16	31
Chicural	—	Río Chico	—	13	18	31
Chichajo	—	Huatabampo	—	7	3	10
Chichiquelite	—	Opodepe	Ures	12	7	19
Chihuahuasa	—	Macoyahui	Alamos	33	18	51
Chijubampo	Congregación.	Huatabampo	—	45	47	92
Chiltepín	Rancho	Arizpe	Arizpe	11	6	17
Chimal	—	Tepahui	Alamos	13	22	35
China	—	Macoyahui	—	13	9	22

Localidades.	Categoría.	Municipalidades.	Distritos.	POBLACIÓN. Hombres.	Mujeres.	Total.
Chinal	Rancho	Alamos	Alamos	168	205	368
Chinal	Hacienda	San José de Guaymas	Guaymas	6	8	14
Chinches	Rancho	San Marcial	—	17	13	30
Chinipas	Comisaría	Arizpe	Arizpe	150	116	266
Chino	Rancho	Alamos	Alamos	8	11	19
Chino	Hacienda	Hermosillo	Hermosillo	5	7	12
Chinos	—	Villa de Seris	—	153	119	272
Chinos	Rancho	Hermosillo	—	26	13	39
Chinos	—	Ures	Ures	3	3	6
Chinos	—	Mazatán	—	22	19	41
Chinos	—	Matape	—	2	5	7
Chinos	—	Rayón	—	3	3	6
Chinotehueco y Mocachín	—	Navojoa	Alamos	71	35	106
Chipriona	Mina	Matape	Ures	19	9	28
Chirajobampo	Rancho	Navojoa	Alamos	29	39	68
Chirriones	—	Saric	Altar	4	.....	4
Chirriones y Lagunas	—	Altar	—	63	38	101
Chispas	Mina	Arizpe	Arizpe	72	71	143
Chivas	Rancho	Magdalena	Magdalena	1	.....	1
Chivatera	Mina	Fronteras	Arizpe	103	27	130
Chivato	Rancho	Minas Prietas	Hermosillo	17	19	36
Choaroa	—	Navojoa	Alamos	1	1	2
Chori	Congregación.	Huatabampo	—	14	14	28
Chorijoa	—	Macoyahui	—	83	78	161
Choropo	Rancho	Huatabampo	—	75	75	150
Choyitas	—	Macoyahui	—	20	23	43
Choymocol	—	Tepahui	—	26	21	47
Chupinora	—	Horcasitas	Ures	13	17	30
Chupurate de Celaya	—	Pitiquito	Altar	12	4	16
Chupurate de Reina	—	—	—	15	10	25
Churuneque	—	Tepache	Moctezuma	2	.....	2
Churunibabi	Mina	Cumpas	—	36	12	48

D

Delicias	Hacienda	Bacoachi	Arizpe	39	34	73
Demacías	Rancho	Banamichi	—	1	.....	1
Demócrata	Mina	Fronteras	—	95	40	135
Dépachi	Rancho	Arizpe	—	31	19	50
Derramadero	—	Opodepe	Ures	3	3	6
Derrepente	—	Arizpe	Arizpe	5	8	14
Descanso	—	Navojoa	Alamos	12	9	21
Desierto	—	Rosario	—	1	3	4
Desecho	—	Arizpe	Arizpe	1	5	6
Desembarque	—	Caborca	Altar	14	5	19
Desembarque	—	Alamos	Alamos	7	2	9
Deseo	—	Caborca	Altar	12	14	26
Desmonte, Juparo y Cerro Prieto	—	Cucurpe	Magdalena	53	46	90
Despamada	—	Rayón	Ures	48	31	79
Despensa	Hacienda	Movas	Alamos	54	63	117
Destiladero	Rancho	Nogales	Magdalena	29	41	70
Destino	—	Moctezuma	Moctezuma	8	6	14
Devisadero	—	Tepache	—	10	4	14
Devisaderos	Hacienda	Santa Cruz	Magdalena	87	80	167
Dipo	Rancho	Pitiquito	Altar	23	23	46
Dolisa	Hacienda	Promontorios	Alamos	44	42	86
Donde	Rancho	Pitiquito	Altar	9	20	29

Localidades.	Categoría.	Municipalidades.	Distritos.	POBLACIÓN. Hombres.	Mujeres.	Total.
Dorada	Mina	Horcasitas	Ures	6	4	10
Dos Cabezas	—	Bacerac	Moctezuma	84	24	58
Dura	—	Río Chico	Alamos	247	234	481
Duraznillo	Rancho	Mazatán	Ures	48	46	94
Duraznito	—	La Trinidad	Sahuaripa	2	1	3
Durazno	—	—	—	5	4	9
Durazno	—	Magdalena	Magdalena	7	5	12
E						
Eduardo Saiz	Rancho	Horcasitas	Ures	1	1	2
Embudos	Establecimiento industrial.	Fronteras	Arizpe	19	12	31
Encinal	Rancho	Tepache	Moctezuma	39	23	62
Encinalito	—	Saric	Altar	8	9	17
Encinitos	—	Alamos	Alamos	18	10	28
Enconada	—	Promontorios	—	4	4	8
Eras	—	Mulatos	Sahuaripa	1	3	4
Escalera	—	Huatabampo	Alamos	28	32	60
Escondida	Hacienda	Magdalena	Magdalena	5	7	12
Escondida	Rancho	Movas	Alamos	8	8	16
Esmeralda	Hacienda	Fronteras	Arizpe	5	9	14
Esperanza	—	Guaymas	Guaymas	151	129	280
Esperanza	—	San José de Guaymas	—	3	1	4
Esperanza	Rancho	Macoyahui	Alamos	56	60	116
Espinosa Fernando	Hacienda	Hermosillo	Hermosillo	5	3	8
Espíritu	Rancho	Baroyeca	Alamos	65	65	130
Estancia	Hacienda	Ures	Ures	37	31	68
Estancia	—	Bacerac	Moctezuma	11	8	19
Estero	—	San José de Guaymas	Guaymas	10	5	15
Estero	Rancho	Saric	Altar	4	3	7
Estrella	Hacienda	Rosario	Alamos	32	36	71
Etchoguaquila	Rancho	Batacosa	—	17	15	31
Etchojoa	Pueblo	Huatabampo	—	245	199	444
Eureka	Mina	Fronteras	Arizpe	18	5	23
Europa	Hacienda	Hermosillo	Hermosillo	102	93	195
F						
Feliciana	Rancho	Pueblo de Alamos	Ures	6	6	12
Flores	—	Alamos	Alamos	6	13	20
Flores	—	Imuris	Magdalena	10	8	18
Flores	Congregación.	Alamos	Alamos	107	97	204
Flores	Rancho	Opodepe	Ures	4	6	10
Florida	Hacienda	Hermosillo	Hermosillo	39	45	84
Fortín	—	Aconchi	Arizpe	30	41	71
Fortuna	Rancho	Villa de Seris	Hermosillo	16	16	32
Fresnal	Hacienda.	Imuris	Magdalena	30	26	56
Fresnos	Rancho	Santa Cruz	—	43	37	80
Fronteras	Pueblo	Fronteras	Arizpe	338	274	612
Fuente	Hacienda	Tubutama	Altar	22	14	36
G						
Gacela	Rancho	Alamos	Alamos	11	11	22
Galera	Hacienda	Hermosillo	Hermosillo	58	42	100

Localidades.	Categoría.	Municipalidades.	Distritos.	POBLACIÓN. Hombres.	Mujeres.	Total.
Galera	Hacienda	Ures	Ures	25	30	55
Galera	Rancho	Guásabas	Moctezuma	9	7	16
Galera	—	Moctezuma	—	41	33	74
Gallardo	—	Fronteras	Arizpe	33	21	54
Garzas	—	Alamos	Alamos	3	3	6
Garrote	—	Tecoripa	Hermosillo	6	6	12
Gavilán	Mina	Ures	Ures	43	38	81
Gavilán	Hacienda	—	—	65	67	132
Gavilán	Rancho	Onavas	—	46	54	100
Gloria	Mina	Suaqui	—	3	3	6
Gocopiro	Rancho	Alamos	Alamos	7	5	12
Gochico	—	—	—	86	75	161
Gomi	—	Suaqui	Ures	5	11	16
Goquibos	Ranchería	Huatabampo	Alamos	78	83	161
Gorguz	Rancho	Villa de Seris	Hermosillo	43	44	87
Goybampo	—	Promontorios	Alamos	2	6	8
Goyjaquia	Congregación.	Tepahui	—	42	30	78
Gracero	Rancho	La Trinidad	Sahuaripa	3	4	7
Granados	Pueblo	Granados	Moctezuma	419	434	853
Guacoporo	Rancho	Macoyahui	Alamos	4	6	10
Guadalupana	—	San Javier	Hermosillo	24	18	42
Guadalupe	Villa	Ures	Ures	141	117	258
Guadalupe	Hacienda	Batacosa	Alamos	141	121	262
Guadalupe	Comisaría	La Trinidad	Sahuaripa	87	83	170
Guadalupe	Rancho	Suaqui Grande	Hermosillo	36	21	57
Guadalupe Grande	—	Mulatos	Sahuaripa	37	43	80
Guaguasari	—	La Trinidad	—	5	4	9
Guajaray	—	Macoyahui	Alamos	17	10	27
Guamúchil (pueblos del Río Yaqui)	Hacienda	Guaymas	Guaymas	130	127	257
Guamúchil	Rancho	Alamos	Alamos	5	5	10
Guamúchil	Ranchería	Hermosillo	Hermosillo	66	70	136
Guamuchilar	Rancho	Alamos	Alamos	8	7	15
Guamuchilito	—	—	—	18	16	34
Guapaco	Hacienda	San Antonio de la Huerta.	Ures	22	20	42
Guásabas	Pueblo	Guásabas	Moctezuma	497	517	1,014
Guasacosca	Rancho	Promontorios	Alamos	19	21	40
Guásima	—	San Javier	Hermosillo	11	15	26
Guásimas	—	Suaqui Grande	—	17	22	39
Guásimas	Campamento.	Guaymas	Guaymas	51	63	114
Guásimas (pueblos del Río Yaqui)	Cuartel	—	—	709	.....	709
Guasita	Rancho	San Pedro de la Cueva	Ures	6	5	11
Guayabo	—	Alamos	Alamos	11	9	20
Guayaporo	—	Tepahui	—	3	8	11
Guaycora	—	Valle de Tacupeto	Sahuaripa	9	10	19
Guaymas	Ciudad	Guaymas	Guaymas	4,319	4,329	8,648
Guaymitas	Congregación.	Navojoa	Alamos	11	4	15
Guayparín	Rancho	Alamos	—	24	25	49
Guayparin	Ranchería	Hermosillo	Hermosillo	69	74	143
Guecora	Hacienda	Granados	Moctezuma	75	53	128
Guerrero	—	San Antonio de la Huerta.	Ures	28	23	51
Güirocoba	Rancho	Alamos	Alamos	102	84	186
Güisa	—	San Javier	Hermosillo	18	13	31
Güisamopa	Pueblo	Güisamopa	Sahuaripa	262	269	531
Güiriguito	Mina	Cumpas	Moctezuma	2	2	4

H

Localidades.	Categoría.	Municipalidades.	Distritos.	POBLACIÓN. Hombres.	Mujeres.	Total.
Hacienda	Rancho	Bacadéhuachi	Moctezuma	17	16	33
Haciendita	Comisaría	Hermosillo	Hermosillo	47	42	89
Hecho	Hacienda	San José de Guaymas	Guaymas	39	31	70
Hermosillo	Ciudad	Hermosillo	Hermosillo	5,110	5,503	10,613
Hitisorachi	Rancho	Arizpe	Arizpe	10	11	21
Horcasitas	Pueblo	Horcasitas	Ures	485	335	820
Horcones	Rancho	La Trinidad	Sahuaripa	7	3	10
Horcones y Tevisco	—	Moctezuma	Moctezuma	10	4	14
Hornito	—	Matape	Ures	1	5	6
Horno	Mina	—	—	2	3	5
Hornos	Rancho	Pueblo de Alamos	—	31	25	56
Hornos (pueblos del Río Yaqui)	Hacienda	Guaymas	Guaymas	21	31	52
Hornos	Rancho	Alamos	Alamos	6	6	12
Hoyos	—	Cumpas	Moctezuma	8	4	12
Huachinera	Pueblo	Bacerac	—	154	183	337
Huachiquis	Rancho	Navojoa	Alamos	103	114	217
Huarache	—	Arizpe	Arizpe	7	5	12
Huatabampo	Pueblo	Huatabampo	Alamos	738	720	1,458
Huebérachi	Rancho	Guásabas	Moctezuma	5	3	8
Huepac	Pueblo	Huepac	Arizpe	618	696	1,314
Huepaco	Congregación	Huatabampo	Alamos	41	55	96
Huépari	Rancho	Bacerac	Moctezuma	23	25	48
Huépari	—	San Pedro de la Cueva	Ures	19	38	47
Huérigos	—	La Trinidad	Sahuaripa	7	8	15
Huerobabi	—	Arizpe	Arizpe	3	2	5
Huerta	Hacienda	Rayón	Ures	54	62	116
Huerta	Rancho	Güisamopa	Sahuaripa	24	36	60
Huerta	—	Nuri	Alamos	16	13	29
Huerta	Comisaría	Tubutama	Altar	101	92	193
Huicos	Congregación	Conicarit	Alamos	35	36	71
Huichaca	Rancho	Huatabampo	—	77	74	151
Huilates	—	Batacosa	—	51	49	100

I

Iglesia	Rancho	Tarachi	Sahuaripa	56	64	120
Iglesia Vieja	Congregación	Villa de Seris	Hermosillo	83	82	165
Imuris	Pueblo	Imuris	Magdalena	333	304	637
Inmaculada	Rancho	Pitiquito	Altar	13	12	25
Islas	Hacienda	Horcasitas	Ures	27	20	47
Isleta	—	San José de Guaymas	Guaymas	32	30	62
Isleta	Rancho	Alamos	Alamos	17	12	29
Isleta de Campoyo	—	—	—	29	33	62
Istafiatoza	—	Ures	Ures	2	3	5

J

Jacalitos	Rancho	Alamos	Alamos	7	12	19
Jagüey	—	Batacosa	—	26	17	43
Jagüey	—	Minas Prietas	Hermosillo	29	36	65
Jaicota	—	Guásabas	Moctezuma	1	3	4
Jaimes	Hacienda	San José de Guaymas	Guaymas	65	43	108
Jamaica	—	Cumpas	Moctezuma	4	5	9

Localidades	Categoría.	Municipalidades.	Distritos.	POBLACIÓN. Hombres.	Mujeres.	Total
Jambiolabampo	Rancho	Promontorios.	Alamos	22	23	45
Janos	—	Imuris	Magdalena	11	18	29
Jécori	Comisaría	Cumpas	Moctezuma	215	234	449
Jerocoa Chico	Rancho	Alamos	Alamos	77	92	169
Jerocoa Grande	—	—	—	106	118	224
Jesús María	—	Horcasitas	Ures	53	42	95
Jesús María	—	San José de Guaymas	Guaymas	4	1	5
Jesús María	—	Arizpe	Arizpe	36	10	46
Jicote	—	Horcasitas	Ures	10	18	28
Jijiri	—	Navojoa	Alamos	111	104	215
Jiquina	—	Rayón	Ures	3	7	10
Jojopaco	—	Promontorios	Alamos	74	61	135
Jocosobampo	—	Navojoa	—	2	3	5
José Escalante	Huerta	Hermosillo	Hermosillo	2	5	7
José Gámez	—	—	—	5	2	7
Josonteco	Rancho	Navojoa	Alamos	8	7	15
Jostahueca	—	Batacosa	—	63	56	119
Junoberachi	—	Bacoachi	Arizpe	43	39	82
Junta	—	Moctezuma	Moctezuma	3	3	6
Junta	Hacienda	Tepache	—	16	11	27
Junta de Agua	—	San Marcial	Guaymas	33	19	42
Junta de Arroyo	Rancho	Guásabas	Moctezuma	7	6	13
Junta de los Ríos	—	Fronteras	Arizpe	5	3	8
Jupacari	—	Alamos	Alamos	21	21	42
Júpare	Congregación.	Huatabampo	—	114	107	221
Jupayoc	—	Conicarit	—	42	46	88
Juribama	Rancho	Fronteras	Arizpe	40	27	67
Jurinabo	—	Alamos	Alamos	11	8	19
Jusibampo	—	Batacosa	—	25	18	43
Jusibampo	—	Navojoa	—	19	21	40

L

Labor	Hacienda	Hermosillo	Hermosillo	152	132	284
Labor	Rancho	Alamos	Alamos	72	54	126
Laborcita	—	—	—	54	57	111
Labor de Bernal	—	Hermosillo	Hermosillo	7	6	13
Ladrillera	—	La Trinidad	Sahuaripa	12	10	22
Ladrillera de Zuviate	—	Minas Prietas	Hermosillo	51	42	93
Laguna	—	Arizpe	Arizpe	6	3	9
Laguna	—	Alamos	Alamos	10	6	16
Laguna	—	Macoyahui	—	11	12	23
Laguna	—	Navojoa	—	59	77	136
Lajas	—	—	—	9	16	25
Lajas	—	Moctezuma	Moctezuma	4	4	8
Lajas	—	San Javier	Hermosillo	11	9	20
Lampazos	Hacienda	Tepache	Moctezuma	413	344	757
Largo	Rancho	Mulatos	Sahuaripa	6	6	12
Laurita	Hacienda	San José de Guaymas	Guaymas	37	31	68
Leoncito	Rancho	Fronteras	Arizpe	11	13	24
Lerdo	Hacienda	Altar	Altar	27	20	47
Lima	Rancho	Rosario	Alamos	6	8	14
Limón	—	Cumpas	Moctezuma	5	1	6
Limón	—	San Javier	Hermosillo	5	5	10
Lodemedina	—	Rosario	Alamos	20	12	32
Loma de Félix	Labor	Hermosillo	Hermosillo	4	3	7
Lomas	Rancho	Minas Nuevas	Alamos	1	5	6
Lomas	—	—	—	25	15	40

Localidades.	Categoría.	Municipalidades.	Distritos.	POBLACIÓN. Hombres.	Mujeres.	Total.
Lucipaco	Rancho	Alamos	Alamos	10	6	16
Luz Contreras	Huerta	Hermosillo	Hermosillo	8	1	4
Luisillo	Rancho	Saric	Altar	8	14	22
Luz	Mina	Banámichi	Arizpe	17	13	30

LL

Llano	Pueblo	Horcasitas	Ures	56	63	119
Llano	Comisaría	Santa Ana	Magdalena	144	151	295
Llano	Congregación.	Hermosillo	Hermosillo	51	42	93
Llano	Rancho	Saric	Altar	7	4	11
Llano Blanco	—	Hermosillo	Hermosillo	11	10	21
Llano Pelado	—	Altar	Altar	11	7	18

M

Mabejaqui	Rancho	Huatabampo	Alamos	42	40	82
Macoyahui	Pueblo	Macoyahui	—	77	89	166
Machababi	Hacienda	Tepupa	Ures	5	4	9
Machacabiri	Rancho	Matape	—	7	10	17
Madera	—	Alamos	Alamos	12	12	24
Magdalena	Pueblo	Magdalena	Magdalena	1,219	1,278	2,497
Mahuarichi	Rancho	Alamos	Alamos	9	3	12
Maicoba	Pueblo	La Trinidad	Sahuaripa	199	177	376
Majada	Rancho	Alamos	Alamos	41	33	74
Malacate	—	Navojoa	—	31	37	68
Manga	Congregación.	Hermosillo	Hermosillo	41	49	90
Maniguasa	—	Alamos	Alamos	45	44	89
Mano	Hacienda	Bacanora	Sahuaripa	18	14	32
Manteboca	Rancho	Ures	Ures	27	17	44
Manulijaque	Hacienda	Alamos	Alamos	3	4	7
Mapole	Rancho	—	—	7	6	13
Maquipito	—	—	—	65	58	123
Maquipo	—	—	Arizpe	158	157	315
Marmolejo	Hacienda	Huepac	—	10	12	22
Masiaca	Pueblo	Ures	Ures	15	29	44
Masiaca	—	Promontorios	Alamos	179	185	364
Masigui	Rancho	Macoyahui	—	25	25	50
Masocopa	—	Alamos	—	3	2	6
Masopaco	—	—	—	7	10	17
Matape	Pueblo	Matape	Ures	249	297	546
Matarachi	Rancho	Mulatos	Sahuaripa	20	19	39
Mayahui	Congregación.	Quiriego	Alamos	45	46	91
Mayobampo	Hacienda	Alamos	—	122	146	268
Maytorena	Estación	San José de Guaymas	Guaymas	15	18	33
Mazaray	Rancho	Huatabampo	Alamos	29	29	58
Mazatán	Pueblo	Mazatán	Ures	230	212	442
Mazocahui	Rancho	Baviacora	Arizpe	96	82	178
Médano	Pueblo	Guaymas	Guaymas	561	566	1,127
Médano Blanco	Congregación.	Huatabampo	Alamos	11	4	15
Memelabampo	Rancho	Navojoa	—	31	18	49
Mentidero	—	Alamos	—	26	18	44
Mercedes	Hacienda	—	—	59	63	122
Mercedes	Rancho	—	—	32	29	61
Mercedes	—	Tecoripa	Hermosillo	2	2	4
Merecichi	Comisaría	Opodepe	Ures	109	136	245
Mesa	Pueblo	Terrenate	Magdalena	168	150	318

Localidades.	Categoría.	Municipalidades.	Distritos.	POBLACIÓN. Hombres.	Mujeres.	Total.
Mesa	Congregación.	Mulatos	Sahuaripa	30	23	53
Mesa	Rancho	Cumpas	Moctezuma	20	10	30
Mesa	—	Alamos	Alamos	4	8	7
Mesa de Bedoya	—	San Ignacio	Magdalena	29	23	52
Mesa del Seri	Hacienda	Hermosillo	Hermosillo	88	82	170
Mesita	Rancho	Sahuaripa	Sahuaripa	107	110	217
Metate	Paraje	Mulatos	—	4	2	6
Metate	Rancho	Rosario	Alamos	13	9	22
Metate de Galaviz	—	Mulatos	Sahuaripa	6	7	13
Mexicana	Mina	Bavicora	Arizpe	41	22	63
México Nuevo	Fábrica	Macoyahui	Alamos	19	24	43
México, Sacramento	Mina	Bacanora	Sahuaripa	214	195	409
Mezcales	Rancho	Conicarit	Alamos	17	29	46
Mezquite	Hacienda	Suaqui Grande	Hermosillo	31	16	47
Mezquite	Congregación.	Soyopa	Ures	26	24	50
Mezquite	Rancho	Tepahui	Alamos	8	12	20
Milpa Grande	Hacienda	Ures	Ures	16	9	25
Milpas	Rancho	Promontorios	Alamos	14	22	36
Milpillas	—	Villa de Seris	Hermosillo	20	17	37
Milpillas	—	Güisamopa	Sahuaripa	29	15	44
Milpillas	—	Santa Cruz	Magdalena	34	30	64
Milpillas	—	Pitiquito	Altar	7	5	12
Milpitas	Hacienda	San José de Guaymas	Guaymas	11	11	22
Mimbres	Rancho	Tepahui	Alamos	21	17	38
Mimbres	—	Kayón	Ures	2	6	8
Mina	—	Alamos	Alamos	22	22	44
Minas Nuevas	Pueblo	Minas Nuevas	—	390	440	830
Minas Prietas	—	Minas Prietas	Hermosillo	948	945	1,893
Miramar	Rancho	Macoyahui	Alamos	26	23	49
Miramar	—	Alamos	—	5	3	8
Misa	Hacienda	San José de Guaymas	Guaymas	170	207	377
Misión	—	Magdalena	Magdalena	72	73	145
Misión	—	Movas	Alamos	15	18	33
Misión	—	Suaqui Grande	Hermosillo	4	2	6
Moctezuma	Pueblo	Moctezuma	Moctezuma	821	817	1,638
Mocuzari	Rancho	Conicarit	Alamos	30	34	64
Mochibampo	Hacienda	Navojoa	—	54	61	115
Mochibampo	Rancho	Alamos	—	2	3	5
Mochomayaqui	—	Promontorios	—	13	16	29
Mochopa	—	Bacadéhuachi	Moctezuma	15	20	35
Mojada	—	San Pedro de la Cueva	Ures	2	5	7
Mójari	—	Tepahui	Alamos	63	77	140
Molino	—	Bacadéhuachi	Moctezuma	17	14	31
Molino de Camón	Hacienda	Hermosillo	Hermosillo	219	231	450
Molino de Encinas	—	—	—	15	12	27
Molino Escalante	—	—	—	49	40	89
Molino Pópulo	—	Horcasitas	Ures	7	8	15
Molinos	Rancho	Mocoyahui	Alamos	12	15	27
Molinos y Simonos	—	Navojoa	—	202	202	404
Molojoa	—	—	—	5	8	13
Monte Grande	—	Mazatán	Ures	49	47	96
Monte Grande	—	Guásabas	Moctezuma	8	7	15
Monte Grande	—	Moctezuma	—	9	1	10
Mora	Hacienda	Banámichi	Arizpe	16	18	34
Morales	Rancho	Ures	Ures	4	3	7
Morelos	Colonia	Fronteras	Arizpe	49	34	83
Morita	Rancho	—	—	31	24	55
Moro	—	La Trinidad	Sahuaripa	20	11	31
Moroncari	Pueblo	Huatabampo	Alamos	111	91	202

Localidades.	Categoría.	Municipalidades.	Distritos.	POBLACIÓN. Hombres.	Mujeres.	Total.
Mortero	Hacienda	Cumpas	Moctezuma	110	101	211
Mortero	Rancho	Tecoripa	Hermosillo	7	5	12
Motepori	Comisaría	Banámichi	Arizpe	92	84	176
Movas	Pueblo	Movas	Alamos	348	410	758
Muertos	Rancho	Alamos	—	46	45	91
Mulatos	Pueblo	Mulatos	Sahuaripa	313	253	566
Muralla	Hacienda	Huepac	Arizpe	20	19	39
Muscobampo	Rancho	Batacosa	Alamos	46	55	101
Mutica	—	Baroyeca	—	47	49	96
Mututicachi	—	Banámichi	Arizpe	17	10	27

N

Nabomora	Rancho	Navojoa	Alamos	39	43	82
Nacimiento	—	Cumuripa	Guaymas	26	24	50
Naco	Comisaría	Fronteras	Arizpe	296	223	519
Nácori Chico	Pueblo	Bacadéhuachi	Moctezuma	166	171	337
Nácori Grande	—	Nácori Grande	Ures	176	163	339
Nacosari	Comisaría	Cumpas	Moctezuma	617	361	978
Naguibampo	Rancho	Macoyahui	Alamos	28	23	51
Najar	—	San Marcial	Guaymas	29	27	56
Napolobampo	—	Navojoa	Alamos	7	5	12
Naranjitos	Congregación	Nuri	—	27	33	60
Naranjitos	Rancho	Batacosa	—	16	22	38
Naranjo	Hacienda	Huatabampo	—	170	143	313
Naranjo	Rancho	Hermosillo	Hermosillo	1	4	5
Naranjos	Labor	Batuc	Ures	5	6	11
Nátora	Rancho	Mulatos	Sahuaripa	29	24	53
Navojoa	Pueblo	Navojoa	Alamos	1,477	1,478	2,955
Nicolás García	Rancho	Moctezuma	Moctezuma	15	16	31
Nido	—	Cumpas	—	3	5	8
Nidopa	Hacienda	Nácori Grande	Ures	62	58	120
Nogal del Carrizo	Rancho	Oputo	Moctezuma	9	10	19
Nogales	Pueblo	Nogales	Magdalena	1,318	1,420	2,738
Nogales	Rancho	Saric	Altar	12	10	22
Nogales	—	Bacoachi	Arizpe	5	5	10
Nogales	—	Guásabas	Moctezuma	5	5	10
Nopalera	—	Saric	Altar	8	6	14
Nopalera	—	Villa de Seris	Hermosillo	6	9	15
Nopolobampo de Ibarra	—	Navojoa	Alamos	4	1	5
Nopolobampo de Zarzuela	—	—	—	6	7	13
Noria	—	Alamos	—	3	3	6
Noria	—	Baroyeca	—	32	32	64
Noria	—	Santa Cruz	Magdalena	37	17	54
Noria Blanca	Hacienda	Ures	Ures	32	30	62
Noria de Aguilar	Rancho	—	—	19	21	40
Noria de Borquez	—	—	—	1	4	5
Noria de Elías	—	Tecoripa	Hermosillo	31	42	73
Noria de Landavaso	—	Horcasitas	Ures	21	23	44
Noria del Valle	—	San José de Guaymas	Guaymas	12	11	23
Noria del Verde	—	Horcasitas	Ures	85	73	158
Noria de Ortega	—	Matape	—	1	1	2
Noria de Pesqueira	—	Tecoripa	Hermosillo	8	7	15
Noria de Romo	—	Ures	Ures	22	25	47
Noria Nueva	—	San José de Guaymas	Guaymas	4	4	8
Norias	Placer	Caborca	Altar	47	47	94
Norias	Rancho	Alamos	Alamos	4	3	7
Norias	—	Hermosillo	Hermosillo	23	22	45

Localidades.	Categoría.	Municipalidades.	Distritos.	POBLACION. Hombres.	Mujeres.	Total.
Noria y Sobechi	Rancho	Matape	Ures	30	29	59
Norotes	—	Alamos	Alamos	20	11	51
Nuri	Pueblo	Nuri	—	391	397	788
Nutrias	Rancho	Santa Cruz	Magdalena	28	21	44

O

Obispo	Rancho	San Javier	Hermosillo	3	4	7
Ocotes	Hacienda	La Trinidad	Sahuaripa	1	.....	1
Ocuca	Rancho	Altar	Altar	19	12	31
Ojalhuis	—	Ures	Ures	2	4	6
Ojito	—	Río Chico	Alamos	42	41	83
Ojitos y Mojaditos	—	Tepache	Moctezuma	3	3	6
Ojo de Agua	Hacienda	Huepac	Arizpe	19	15	34
Ojo de Agua	—	Tecoripa	Hermosillo	57	73	130
Ojo de Agua	Comisaría	Cumpas	Moctezuma	196	207	403
Ojo de Agua	Rancho	Ures	Ures	8	15	23
Ojo de Agua	—	Fronteras	Arizpe	4	3	7
Ojo de Agua	—	Bacoachi	—	20	18	38
Ojo de Agua	—	Pitiquito	Altar	13	11	24
Ojo Prieto	—	Alamos	Alamos	14	22	36
Ojos	—	Bacoachi	Arizpe	4	3	7
Onavas	Pueblo	Onavas	Ures	102	173	365
Ontagota	Hacienda	Guaymas	Guaymas	61	46	107
Opoche	Rancho	San Antonio de la Huerta	Ures	17	24	41
Opodepe	Pueblo	Opodepe	—	295	384	679
Oputo	—	Oputo	Moctezuma	528	526	1,054
Oquimoni	Rancho	Tuape	Ures	17	7	24
Oquitoa	Pueblo	Oquitoa	Altar	242	274	516
Oro	Mina	Opodepe	Ures	12	4	16
Ortiz	Comisaría	San José de Guaymas	Guaymas	374	375	749
Osobampo	Rancho	Camoa	Alamos	20	19	39
Otate	—	Santa Ana	Magdalena	54	62	116
Otates	—	Alamos	Alamos	13	18	31
Otates	—	Tepache	Moctezuma	5	5	10
Otates	—	Villa de Seris	Hermosillo	27	16	43

P

Pajarito	Rancho	Cumpas	Moctezuma	41	38	79
Pajarito	—	Rayón	Ures	22	22	44
Plemón Avila	Hacienda	Hermosillo	Hermosillo	22	17	44
Palera	—	Rayón	Ures	44	35	79
Palito	Rancho	Moctezuma	Moctezuma	11	10	21
Palma	—	Rosario	Alamos	4	2	6
Palma	—	Batacosa	—	20	24	44
Palmar	—	Bacadéhuachi	Moctezuma	10	7	17
Palmarejo	—	Alamos	Alamos	46	39	85
Palmarito	—	Nuri	—	64	59	123
Palmarito	—	Alamos	—	25	30	55
Palmarito	—	Granados	Moctezuma	7	8	10
Palos Blancos	—	Tepache	—	12	5	17
Palo Verde	Hacienda	San José de Guaymas	Guaymas	70	62	132
Palo Verde	—	Tecoripa	Hermosillo	7	6	13
Palo Verde	Comisaría	Villa de Seris	—	105	95	200
Palo Verde	Rancho	Alamos	Alamos	18	17	35
Pancheña	—	Horcasitas	Ures	11	5	16

Localidades.	Categoría.	Municipalidades.	Distritos.	POBLACIÓN. Hombres.	Mujeres.	Total.
Pápaga	Rancho	Saric	Altar	9	8	17
Pápagos del Chamtel	Ranchería	Hermosillo	Hermosillo	36	29	65
Papelote	Rancho	Saric	Altar	5	2	7
Parasitos	—	Rayón	Ures	6	3	9
Paraje	—	Tepahui	Alamos	87	26	63
Paredón	—	Alamos	—	7	4	11
Paredón	—	Moctezuma	Moctezuma	15	14	29
Paredón Bayo	—	San Marcial	Guaymas	7	8	15
Paredón Colorado	Congregación.	Quiriego	Alamos	61	69	130
Paredones	Hacienda	Rosario	—	116	116	232
Paredones	Rancho	Batacosa	—	6	9	15
Paredones	—	Alamos	—	47	37	84
Paredones	—	Minas Prietas	Hermosillo	11	21	32
Parodéhuachi	—	San Pedro de la Cueva	Ures	1	1	2
Parosis	—	Navojoa	Alamos	16	21	37
Pasajeros	—	Opodepe	Ures	12	10	22
Paso	—	Alamos	Alamos	27	28	55
Pastoría	—	Moctezuma	Moctezuma	4	4	8
Paulina	Mina	Cumpas	—	18	9	27
Paz	Comisaría	Rayón	Ures	122	110	232
Pedradas	Rancho	Tubutama	Altar	59	45	104
Pedregosa	—	Tupupa	Ures	15	6	21
Pedro Badillo	—	Horcasitas	—	5	2	7
Peñalisa	—	Río Chico	Alamos	65	69	134
Peñasco	—	Horcasitas	Ures	9	2	11
Peñasco	—	Santa Ana	Magdalena	56	41	97
Peñasco	—	Tecoripa	Hermosillo	20	16	36
Peñasco Alto	—	Arizpe	Arizpe	2	1	3
Peñasco Blanco	—	Alamos	Alamos	7	3	10
Peñasquitos	—	Ures	Ures	7	5	12
Peñasquitos	—	San Ignacio	Magdalena	19	14	33
Pera	—	Fronteras	Arizpe	58	31	89
Pericos	—	Alamos	Alamos	29	28	57
Pescadito	—	Ures	Ures	38	34	72
Pescado	—	—	—	17	18	35
Pescado	Hacienda	Hermosillo	Hermosillo	27	21	48
Pesqueira	Comisaría	Horcasitas	Ures	55	61	116
Pesqueira	Villa	Matape	—	118	160	278
Picacho	Mina	Bacoachi	Arizpe	67	20	87
Picacho	Rancho	Altar	Altar	8	3	11
Picachos	Mina	Bacerac	Mectezuma	23	9	32
Pichicuate	Rancho	Alamos	Alamos	12	10	22
Piedras de Lumbre	—	Arizpe	Arizpe	6	4	10
Piedra Baya	—	Promontorios	Alamos	1	3	4
Piedras Verdes	Mina	Minas Nuevas	—	87	57	144
Pilares	Rancho	Fronteras	Arizpe	1	1	2
Pilares de Nacosari	Mina	Cumpas	Moctezuma	246	107	353
Pilares de Teras	Pueblo	Oputo	—	112	57	169
Pilas	Congregación.	Conicarit	Alamos	9	2	11
Pilas	Rancho	Tepahui	—	11	5	16
Pilas	—	Quiriego	—	1	2	3
Pilas y Salinos	—	Alamos	—	11	9	20
Pinito	Hacienda	Fronteras	Arizpe	33	22	55
Pinito	Rancho	Opodepe	Ures	18	25	43
Pintor y Cañada Ancha	—	Cucurpe	Magdalena	52	54	106
Pisca Reales	—	La Trinidad	Sahuaripa	2	5	7
Pitaicachi y Cabellera	Establecimiento industrial.	Fronteras	Arizpe	23	13	36
Pitiquito	Pueblo	Pitiquito	Altar	668	676	1,344

Localidades.	Categoría.	Municipalidades.	Distritos.	POBLACIÓN. Hombres.	Mujeres.	Total.
Pivipa	Rancho	Moctezuma	Moctezuma	70	67	137
Placeritos	—	Arizpe	Arizpe	6	7	13
Placita	Comisaría	Minas Prietas	Hermosillo	46	42	88
Placita 2ª	—	Villa de Seris	—	135	107	142
Planchas de Plata	Rancho	Nogales	Magdalena	27	19	46
Playa del Ritos	—	Hermosillo	Hermosillo	5	5	10
Playitas	Hacienda	—	—	7	4	11
Plomosa	Mina	Nogales	Magdalena	6	6	12
Plomosa	Rancho	Huepac	Arizpe	1	.....	1
Plomosas	—	Alamos	Alamos	39	30	69
Plomosas	Mina	La Trinidad	Sahuaripa	9	10	19
Pocito	Rancho	Villa de Seris	Hermosillo	7	8	15
Pocitos y Paredones	Congregación.	San Marcial	Guaymas	116	90	206
Pónida	Rancho	Arivechi	Sahuaripa	77	77	158
Porvenir	Mina	Cumpas	Moctezuma	66	48	114
Pótam	Pueblo	Guaymas	Guaymas	1,595	565	2,160
Potrerillos	Rancho	Alamos	Alamos	9	3	12
Potrerito	—	La Trinidad	Sahuaripa	22	19	41
Potrero	—	San Ignacio	Magdalena	52	53	105
Potrero	—	Moctezuma	Moctezuma	10	8	18
Potrero de Alcántara	—	Alamos	Alamos	70	84	154
Potrero de Coronado	—	Mulatos	Sahuaripa	7	4	11
Potrero de Esquer	—	Alamos	Alamos	95	86	181
Potrero de Galindo	—	Onavas	Ures	68	60	128
Potrero de Pandilla	—	Oputo	Moctezuma	27	17	44
Poza	Pueblo	Horcasitas	Ures	51	40	91
Pozo de Bustamante	Rancho	San José de Guaymas	Guaymas	24	33	57
Pozo de Crisanto	Hacienda	Horcasitas	Ures	23	15	38
Pozo de Espinosa	Rancho	Hermosillo	Hermosillo	20	16	36
Pozo de Peralta	—	—	—	60	36	96
Pozo de San Pedro	—	Caborca	Altar	3	2	5
Pozo de Tollos	—	Hermosillo	Hermosillo	5	9	14
Pozo de Vega	—	Villa de Seris	—	10	11	21
Pozo de Zepeda	—	Altar	Altar	12	7	19
Pozos	—	Saric	—	10	7	17
Pozos	—	San Ignacio	Magdalena	5	9	14
Pozos del Dátil	—	Pitiquito	Altar	16	14	30
Pozos de Moreno	—	Minas Prietas	Hermosillo	46	48	94
Pozos de Noriega	—	Pitiquito	Altar	11	11	22
Pozos de Serna	—	—	—	14	9	23
Pozo Verde	—	Saric	—	56	57	113
Pretoria	Hacienda	Tarachi	Sahuaripa	21	18	39
Primavera	Hacienda de beneficio	Minas Prietas	Hermosillo	152	129	281
Progreso	Mina	Suaqui	Ures	5	5	10
Promontorios	Pueblo	Promontorios	Alamos	360	335	695
Promontorios	Mina	Nogales	Magdalena	29	20	49
Providencia	Hacienda	Guaymas	Guaymas	44	52	96
Providencia	Rancho	San Javier	Hermosillo	15	16	31
Pueblito	Pueblo	Horcasitas	Ures	52	53	105
Pueblito	Hacienda	Ures	—	74	74	148
Pueblito	—	San José de Guaymas	Guaymas	69	42	111
Pueblito Morales	Rancho	Hermosillo	Hermosillo	26	6	32
Pueblo de Alamos	Pueblo	Pueblo de Alamos	Ures	140	136	276
Pueblo Nuevo	Congregación.	Navojoa	Alamos	43	48	91
Pueblo Nuevo	Rancho	Tepahui	—	26	31	57
Pueblo Viejo	Pueblo	Tuape	Ures	55	61	116
Pueblo Viejo	Rancho	Ures	—	65	69	134
Pueblo Viejo	—	Sinoquipe	Arizpe	7	9	16

Localidades.	Categoría.	Municipalidades.	Distritos.	POBLACIÓN. Hombres.	Mujeres.	Total.
Puente	Rancho	Guásabas	Moctezuma	8	7	15
Puerquera	—	Rosario	Alamos	3	4	7
Puerta del Sol	Congregación.	Ures	Ures	22	15	37
Puertecitos	Hacienda	Baviacora	Arizpe	45	48	93
Punta de Agua	—	Imuris	Magdalena	4	2	6
Punta de Agua	Rancho	Horcasitas	Ures	11	7	18
Purísima	Hacienda	San José de Guaymas	Guaymas	46	35	82

Q

Quelital	Comisaría	Imuris	Magdalena	50	56	106
Quema	Rancho	La Trinidad	Sahuaripa	26	17	43
Querobabi	—	Opodepe	Ures	10	8	18
Querobabi	Estación	—	—	57	63	120
Quihuilquichi	Rancho	Batacosa	Alamos	26	13	39
Quinta	—	Alamos	—	6	5	11
Quinta Amalia	Hacienda	Hermosillo	Hermosillo	10	8	18
Quintera	Rancho	Alamos	Alamos	86	80	166
Quintera	Mina	Aduana	—	120	105	225
Quiriego	Pueblo	Quiriego	—	351	491	842
Quitovac	—	Caborca	Altar	162	152	314
Quizuani	Rancho	Mazatán	Ures	8	5	13

R

Raja	Rancho	Ures	Ures	3	4	7
Ramada	—	Tecoripa	Hermosillo	26	20	46
Ramón Moreno	—	Cumpas	Moctezuma	1	1	2
Ranchería	Hacienda	Buenavista	Guaymas	29	41	70
Ranchería	Rancho	Suaqui	Ures	15	15	30
Ranchito	—	Navojoa	Alamos	3	4	7
Ranchito	—	La Trinidad	Sahuaripa	8	5	13
Ranchito	—	Quiriego	Alamos	5	2	7
Ranchito	—	Alamos	—	38	34	72
Ranchito	—	Minas Nuevas	—	9	17	26
Ranchito	Celaduría	Imuris	Magdalena	38	24	62
Ranchito	Congregación.	Hermosillo	Hermosillo	241	243	484
Ranchito Badillo	Rancho	Horcasitas	Ures	19	23	42
Ranchito de Aguilar	—	Ures	—	67	65	132
Ranchito de Reyes	—	Mulatos	Sahuaripa	2	6	8
Ranchito Escobar	—	Guaymas	Guaymas	55	53	108
Rancho Viejo	—	Pueblo de Alamos	Ures	113	105	218
Ranero	Hacienda	Hermosillo	Hermosillo	14	11	25
Rastras	Rancho	Altar	Altar	8	4	12
Rastras	Hacienda	Matape	Ures	13	24	37
Rastras	Rancho	Promontorios	Alamos	135	126	261
Ratas	—	Pitiquito	Altar	3	4	7
Rayón	Pueblo	Rayón	Ures	437	549	986
Real de Abajo	Mina	La Trinidad	Sahuaripa	4	3	7
Real del Carmen	—	Tecoripa	Hermosillo	40	42	82
Realito	Comisaría	Cumuripa	Guaymas	47	47	94
Realito	Hacienda	Hermosillo	Hermosillo	94	88	182
Realito	Establec.º industrial	Oquitoa	Altar	63	49	112
Realito	Rancho	Cumuripa	Guaymas	27	52	79
Realito	—	Opodepe	Ures	18	11	29
Rebaje	Hacienda	Caborca	Altar	28	15	43
Rebaje	Rancho	Santa Ana	Magdalena	65	46	111

Localidades.	Categoría.	Municipalidades.	Distritos.	POBLACIÓN. Hombres.	Mujeres.	Total.
Rebeico	Rancho	Soyopa	Ures	62	58	120
Recodo	—	Suaqui Grande	Hermosillo	12	14	26
Recodo	—	Buenavista	Guaymas	28	38	66
Recodo	—	Moctezuma	Moctezuma	10	.....	10
Recodo y Aguja	—	Magdalena	Magdalena	43	46	89
Reforma	Hacienda	Fronteras	Arizpe	17	12	29
Reforma	Pueblo	Tubutama	Altar	207	181	388
Refugio	Comisaría	Oputo	Moctezuma	43	47	90
Remedios	Rancho	Imuris	Magdalena	42	39	81
Reparo	—	San José de Guaymas	Guaymas	45	40	85
Reparo	—	Navojoa	Alamos	20	16	36
Repartidero	Congregación.	Hermosillo	Hermosillo	15	26	41
Represito	Rancho	Villa de Seris	—	147	139	286
Represo	—	Opodepe	Ures	4	5	9
Represo Chitacaqui	—	Tepache	Moctezuma	3	2	5
Represo de Martínez	—	Horcasitas	Ures	34	28	62
Represo de Monteverde	—	Minas Prietas	Hermosillo	137	109	246
Represo de Wuillard	C.ª Carbonífª.	Villa de Seris	—	62	34	96
Rillito	Rancho	Saric	Altar	10	9	19
Rincón de la Verde	Hacienda	Mulatos	Sahuaripa	1	2	
Río Chico	Pueblo	Río Chico	Alamos	129	153	282
Río Muerto	Ranchería	Huatabampo	—	54	63	117
Roca Fuerte	Rancho	San José de Guaymas	Guaymas	8	8	16
Rodeito	Comisaría	Saric	Altar	75	77	152
Rodeo	Rancho	Arizpe	Arizpe	14	7	21
Rodeo	—	Promontorios	Alamos	5	6	11
Rodeo	—	Tuape	Ures	6	7	13
Rodeo	—	Alamos	Alamos	25	28	53
Roj	Mina	Oputo	Moctezuma	65	48	113
Rosales	Hacienda	Navojoa	Alamos	417	340	757
Rosario	Pueblo	Rosario	—	341	397	738
Rosilla	Rancho	Hermosillo	Hermosillo	1	4	5

S

Sábila	Rancho	Huatabampo	Alamos	51	44	95
Sabina	Mina	Tepahui	—	6	4	10
Sabinito	Rancho	Alamos	—	15	16	31
Sabino	Comisaría	Camoa	—	109	113	222
Sabino	Rancho	Alamos	—	70	64	134
Sabino	—	San Javier	Hermosillo	8	7	15
Sabino Cuate	—	Alamos	Alamos	22	28	50
Sacadéhuachi	—	Guásabas	Moctezuma	2	2	4
Sacaturreal	—	Saric	Altar	10	11	21
Sahuadéhuachi	—	Sahuaripa	Sahuaripa	88	74	162
Sahuaribo	—	Alamos	Alamos	9	7	16
Sahuaripa	Pueblo	Sahuaripa	Sahuaripa	1,439	1,524	2,963
Salada	Rancho	Tubutama	Altar	4	2	6
Salado	—	Alamos	Alamos	42	54	96
Salas	—	—	—	3	2	5
Salas	Establec.º industrial	Rayón	Ures	28	16	44
Salcedo	Rancho	La Trinidad	Sahuaripa	34	19	53
Salitral	—	Alamos	Alamos	56	51	107
Salsipuedes	—	Horcasitas	Ures	22	18	40
Salto de León	—	Saric	Altar	1	.....	1
Salvias	—	Alamos	Alamos	3	1	4
San Agustín	Establec.º industrial	Sinaquipe	Arizpe	3	1	4
San Agustín	Rancho	Hermosillo	Hermosillo	5	3	8

Localidades.	Categoría.	Municipalidades.	Distritos.	POBLACIÓN. Hombres.	Mujeres.	Total.
San Agustín	Rancho	Opodepe	Ures	12	20	32
San Andrés	Hacienda	—	—	24	20	44
San Antonio	—	Tuape	—	17	13	30
San Antonio	Pueblo	Caborca	Altar	91	78	169
San Antonio	Hacienda	Fronteras	Arizpe	41	47	88
San Antonio	Rancho	Alamos	Alamos	25	18	43
San Antonio	—	Promontorios	—	101	103	204
San Antonio	—	Macoyahui	—	22	16	38
San Antonio	—	Horcasitas	Ures	22	27	49
San Antonio	—	La Trinidad	Sahuaripa	4	2	6
San Antonio	—	Suaqui Grande	Hermosillo	6	5	11
San Antonio	—	Oputo	Moctezuma	4	6	10
San Antonio de Abajo	Hacienda	San José de Guaymas	Guaymas	48	62	110
San Antonio de Arriba	—	— — —	—	111	102	213
San Antonio de la Huerta	Pueblo	San Antonio de la Huerta	Ures	85	86	171
San Antonio del Gato	Rancho	Horcasitas	—	6	9	15
San Antonio del Guajolote	—	Alamos	Alamos	6	1	7
San Bartolo	Hacienda	Hermosillo	Hermosillo	168	151	314
San Bernardo	Rancho	Alamos	Alamos	112	107	219
San Blas	Mina	Altar	Altar	237	159	396
San Blas	Rancho	Fronteras	Arizpe	6	6	12
San Carlos	Hacienda	Hermosillo	Hermosillo	71	60	131
San Cosme	—	San José de Guaymas	Guaymas	55	31	86
San Cristóbal	Establec° industrial	Sinoquipe	Arizpe	13	9	22
San Cristóbal	Rancho	—	—	18	17	35
Sandía	—	Cumuripa	Guaymas	13	9	22
Sandías	—	Rayón	Ures	3	6	9
San Diego	—	La Trinidad	Sahuaripa	2	5	7
San Eduardo	Hacienda	San José de Guaymas	Guaymas	36	29	65
San Enrique	Rancho	Hermosillo	Hermosillo	9	9	18
San Federico	Pueblo	Movas	Alamos	56	65	121
San Felipe	—	San Felipe	Arizpe	314	362	676
San Felipe	Rancho	Arizpe	—	3	2	5
San Félix	Mina	Caborca	Altar	2	1	3
San Fernando	Hacienda	Hermosillo	Hermosillo	96	83	179
San Francisco	—	—	—	7	4	11
San Francisco	—	Ures	Ures	88	80	168
San Francisco	—	Alamos	Alamos	101	89	190
San Francisco	Rancho	—	—	30	38	68
San Francisco	—	Movas	—	19	11	30
San Francisco	—	Caborca	Altar	4	.....	4
San Francisco	—	Arizpe	Arizpe	20	12	32
San Francisco	—	—	—	4	8	12
San Francisco	—	Mulatos	Sahuaripa	6	7	13
San Francisco	Mina	Batuc	Ures	52	17	69
San Gabriel	Rancho	Bacadéhuachi	Moctezuma	30	8	38
San Germán	Curtiduría	San José de Guaymas	Guaymas	70	40	110
San Germán	Rancho	Batacosa	Alamos	7	3	10
San Gerónimo	—	Ures	Ures	3	4	7
Sangre	Comisaría	Tubutama	Altar	68	41	109
San Ignacio	Pueblo	Navojoa	Alamos	171	118	289
San Ignacio	—	San Ignacio	Magdalena	153	207	360
San Isidro	Hacienda	Buenavista	Guaymas	59	67	126
San Isidro	—	Suaqui Grande	Hermosillo	18	23	41
San Javier	Pueblo	San Javier	—	142	157	299
San Javier	Hacienda	Cucurpe	Magdalena	89	80	169
San Joaquín	—	Tepache	Moctezuma	14	14	28
San Joaquín	—	Ures	Ures	44	34	78

Localidades.	Categoría.	Municipalidades.	Distritos.	POBLACIÓN. Hombres.	Mujeres.	Total.
San Joaquín	Rancho	Fronteras	Arizpe	13	5	18
San Joaquín	—	Tuape	Ures	22	20	42
San Joaquín, Santa Rosalía y Corrella	—	Altar	Altar	25	17	42
San José	Hacienda	Opodepe	Ures	31	35	66
San José	—	Baviacora	Arizpe	163	167	330
San José	Rancho	Cumuripa	Guaymas	47	41	88
San José	—	Alamos	Alamos	5	3	8
San José	—	Promontorios	—	92	85	177
San José	—	Hermosillo	Hermosillo	10	11	21
San José	—	Tubutama	Altar	96	99	195
San José Bachivo	—	Navojoa	Alamos	17	12	29
San José de Gracia	Pueblo	Hermosillo	Hermosillo	84	78	162
San José de la Cruz	Hacienda	Cumpas	Moctezuma	17	18	35
San José de Guaymas	Pueblo	San José de Guaymas	Guaymas	318	324	642
San José de la Pirinola	Hacienda	—	—	9	7	16
San José de Pimas	Pueblo	San José de Pimas	Hermosillo	74	76	150
San Juan	Hacienda	Hermosillo	—	99	96	195
San Juan	Rancho	Ures	Ures	7	7	14
San Juan	—	Opodepe	—	54	52	106
San Juan	—	Navojoa	Alamos	7	5	12
San Juan	—	Macoyahui	—	22	23	45
San Juan Bautista	—	Bacoachi	Arizpe	3	.....	3
San Juan de las Flores	—	Opodepe	Ures	12	8	20
San Juan del Río	—	Oputo	Moctezuma	7	7	14
San Juanico	—	Hermosillo	Hermosillo	100	91	191
San Juanico	—	Suaqui Grande	—	22	19	41
San Lázaro	Comisaría	Santa Cruz	Magdalena	82	65	147
San Lorenzo	Hacienda	Magdalena	—	256	222	478
San Lorenzo	Rancho	San Marcial	Guaymas	19	17	36
San Lorenzo	—	Rayón	Ures	9	5	14
San Lucas	Congregación	Promontorios	Alamos	69	67	136
San Luis	Hacienda	Sinoquipe	Arizpe	52	49	101
San Luis	Rancho	Horcasitas	Ures	1	3	4
San Luis	Hacienda	Hermosillo	Hermosillo	36	49	85
San Luis	Rancho	Caborca	Altar	24	19	43
San Luis de los Aros	Comisaría	Santa Ana	Magdalena	146	139	285
San Manuel	Rancho	Caborca Viejo	Altar	5	1	6
San Marcial	Pueblo	San Marcial	Guaymas	256	308	564
San Martín	Rancho	Rosario	Alamos	6	7	13
San Mateo	Hacienda	Hermosillo	Hermosillo	6	5	11
San Miguel	Pueblo	Bavispe	Moctezuma	210	208	418
San Miguelito	Hacienda	Cumpas	—	192	116	308
San Nicolás	Rancho	La Trinidad	Sahuaripa	93	86	179
San Nicolás	—	Arizpe	Arizpe	11	17	28
San Pablo	Comisaría	Aconchi	—	98	90	188
San Pablo	Rancho	Tepahui	Alamos	10	10	20
San Pablo	Mina	Cumpas	Moctezuma	11	8	19
San Pedro	Hacienda	Fronteras	Arizpe	79	95	174
San Pedro	—	Ures	Ures	147	157	304
San Pedro	Rancho	—	—	41	41	82
San Pedro	—	Opodepe	—	11	13	24
San Pedro	—	Macoyahui	Alamos	11	5	16
San Pedro	Pueblo	Huatabampo	—	217	230	447
San Pedro	Rancho	Alamos	—	16	6	22
San Pedro de la Cueva	Pueblo	San Pedro de la Cueva	Ures	561	634	1,195
San Pedro del Almagre	Rancho	Bacoachi	Arizpe	11	9	20
San Rafael	—	Cumpas	Moctezuma	10	6	16
San Rafael	—	Alamos	Alamos	34	21	55

Localidades.	Categoría.	Municipalidades.	Distritos.	POBLACION. Hombres.	Mujeres.	Total.
San Rafael	Rancho	Horcasitas	Ures	14	7	21
San Rafael	Hacienda	Ures	—	219	196	415
San Rafael del Alamito	Comisaría	Altar	Altar	233	195	428
San Silvestre	Rancho	Tepahui	Alamos	11	12	23
Santa Ana	Pueblo	Santa Ana	Magdalena	579	665	1,244
Santa Ana	Hacienda	Huepac	Arizpe	4	5	9
Santa Ana	Rancho	La Trinidad	Sahuaripa	101	100	201
Santa Ana	—	Baroyeca	Alamos	40	34	74
Santa Ana	—	Rosario	—	39	59	98
Santa Bárbara	Hacienda	Camoa	—	161	126	287
Santa Bárbara	Rancho	Alamos	—	4	1	5
Santa Bárbara	—	Nogales	Magdalena	42	29	71
Santa Bárbara	—	Suaqui Grande	Hermosillo	21	23	44
Santa Beatriz	Establec.º industrial	Bavispe	Moctezuma	26	20	46
Santa Clara	Hacienda	San José de Guaymas	Guaymas	4	4	8
Santa Cruz	Pueblo	Santa Cruz	Magdalena	237	236	473
Santa Cruz de Cañada	Hacienda	Bavispe	Moctezuma	9	14	23
Santa Elena	Mina	Banamichi	Arizpe	204	203	407
Santa Eulalia	Hacienda	Hermosillo	Hermosillo	67	63	130
Santa Eulalia	Rancho	Tuape	Ures	49	44	93
Santa Felícitas	—	Caborca	Altar	6	9	15
Santa Gertrudis	—	Opodepe	Ures	20	21	41
Santa Gertrudis	—	Ures	—	5	6	11
Santa Inés	Mina	Fronteras	Arizpe	4	2	6
Santa Isabel	Rancho	Macoyahui	Alamos	43	35	78
Santa Margarita	—	Opodepe	Ures	13	16	29
Santa Margarita	Hacienda	Hermosillo	Hermosillo	54	52	106
Santa María	—	San José de Guaymas	Guaymas	41	26	67
Santa María	Rancho	Opodepe	Ures	15	12	27
Santa Marta	Comisaría	Santa Ana	Magdalena	162	134	296
Santa Rita	Hacienda	Ures	Ures	115	98	213
Santa Rita	Rancho	Rosario	Alamos	3	2	5
Santa Rosa	Hacienda	Ures	Ures	140	125	265
Santa Rosa	—	Fronteras	Arizpe	32	31	63
Santa Rosa	—	San José de Guaymas	Guaymas	127	105	232
Santa Rosa	Rancho	Matape	Ures	5	10	15
Santa Rosa	—	Arizpe	Arizpe	3	1	4
Santa Rosa	—	La Trinidad	Sahuaripa	137	164	301
Santa Rosa	—	Opodepe	Ures	27	26	53
Santa Rosa	—	Pitiquito	Altar	36	27	63
Santa Rosa	—	Promontorios	Alamos	53	52	105
Santa Rosa	—	Rosario	—	5	1	6
Santa Rosalía	—	Ures	Ures	29	33	62
Santa Rosalía	Mina	Arizpe	Arizpe	48	35	83
Santa Teresa	Hacienda	Hermosillo	Hermosillo	49	34	83
Santa Teresa	Comisaría	Bacanora	Sahuaripa	87	64	151
Santa Teresa	Rancho	Atil	Altar	61	60	121
Santa Teresa	—	Imuris	Magdalena	9	9	18
Santiago	Hacienda	Ures	Ures	157	160	317
Santiago Salcido	Huerta	Hermosillo	Hermosillo	2	3	5
Santo Domingo	Hacienda	Caborca	Altar	37	19	56
Santo Domingo	Rancho	Cucurpe	Magdalena	53	47	100
Santo Domingo	—	Suaqui Grande	Hermosillo	3	2	5
Santo Domingo	—	Movas	Alamos	8	6	14
Santo Tomás	Pueblo	Sahuaripa	Sahuaripa	132	113	245
San Vicente	Hacienda	Alamos	Alamos	143	138	281
San Vicente	Rancho	Saric	Altar	9	7	16
Sapiche	—	Moctezuma	Moctezuma	3	2	5
Sapochopo	—	Navojoa	Alamos	21	15	36

Localidades.	Categoría.	Municipalidades.	Distritos.	POBLACIÓN. Hombres.	Mujeres.	Total.
Sapucho	Rancho	Rosario	Alamos	7	10	17
Saracachi y Dolores	Comisaría	Cucurpe	Magdalena	221	180	401
Saric	Pueblo	Saric	Altar	310	333	643
Sarpullido	Rancho	Minas Prietas	Hermosillo	61	47	108
Sásabe	—	Magdalena	Magdalena	23	18	41
Sásabe	—	Saric	Altar	15	11	26
Satachi	—	Bacadéhuachi	Moctezuma	12	16	28
Satayaqui	—	Alamos	Alamos	32	29	61
Satebuche	—	Matape	Ures	29	41	70
Sauceda	Hacienda	Ures	—	81	88	169
Sauceda	Rancho	Opodepe	—	35	57	92
Sauceda	—	Fronteras	Arispe	1	3	4
Sauceda	—	Macoyahui	Alamos	9	11	20
Sauceda	—	Cumpas	Moctezuma	9	9	18
Sauces	—	Mulatos	Sahuaripa	3	1	4
Saucillo	—	Alamos	Alamos	17	17	34
Saucito	—	Hermosillo	Hermosillo	69	61	130
Saucito	—	Opodepe	Ures	39	54	93
Saucito	—	Caborca	Altar	9	4	13
Saucito	—	Mulatos	Sahuaripa	7	5	12
Saucito	—	Rayón	Ures	2	2	4
Saucitos	—	Opodepe	—	5	7	12
Sauz	Hacienda	Ures	—	88	84	172
Sauz	Rancho	Rosario	Alamos	220	231	451
Sauz	—	Bacadéhuachi	Moctezuma	22	25	47
Sauz	—	Banámichi	Arispe	21	16	37
Sayapaco	—	Navojoa	Alamos	6	10	16
Sayula	—	Hermosillo	Hermosillo	10	10	20
Sección Mixta	—	Baviacora	Arispe	41	39	80
Selva	—	Horcasitas	Ures	6	4	10
Seri	—	Opodepe	—	8	4	12
Seri de López	Hacienda	Hermosillo	Hermosillo	27	31	58
Sesentona	Rancho	La Trinidad	Sahuaripa	3	6	9
Sierra Pinta	Mina	Caborca	Altar	11	.....	11
Sierrita	Rancho	San José de Pimas	Hermosillo	16	2	18
Sierrita de López	—	Hermosillo	—	20	17	37
Siete Cerros	Hacienda	—	—	65	35	100
Sinahuisa	Rancho	Navojoa	Alamos	16	27	43
Sinoquipe	Pueblo	Sinoquipe	Arispe	144	128	272
Siquilibampo	Rancho	Navojoa	Alamos	12	9	21
Siquisiba	—	Camoa	—	37	39	76
Siribampo	—	Promontorios	—	98	87	185
Sivachicori	Hacienda	Matape	Ures	14	27	41
Sivachicori	Rancho	Baroyeca	Alamos	16	9	25
Sivirimora	—	Alamos	—	18	18	36
Smoboris	—	Macoyahui	—	7	5	12
Sobia	—	Conicarit	—	42	49	91
Socayre	—	Promontorios	—	36	45	81
Socorro	Mina	Opodepe	Ures	4	3	7
Soledad	Rancho	Alamos	Alamos	48	37	85
Soledad	—	Navojoa	—	5	10	15
Soledad	—	Mulatos	Sahuaripa	7	7	14
Sombreretillo	—	Saric	Altar	6	6	12
Sombrerito	—	Alamos	Alamos	56	51	107
Soniviate	—	Ures	Ures	22	17	39
Sotol	—	Pitiquito	Altar	14	12	26
Soyapa	Pueblo	Soyapa	Ures	213	286	499
Suaqui	—	Suaqui	—	439	524	963
Suaqui	Comisaría	Baviacora	Arispe	203	170	373

Localidades.	Categoría.	Municipalidades.	Distritos	POBLACIÓN. Hombres.	Mujeres.	Total.
—	—	—	—	—	—	—
Suaqui Grande	Pueblo	Suaqui Grande	Hermosillo	295	312	607
Sultana	Mina	Ures	Ures	14	4	18

T

Tabatacechi	Rancho	Moctezuma	Moctezuma	6	8	14
Tabelo	—	Alamos	Alamos	96	93	189
Tabelojaqui	—	Conicarit	—	19	28	47
Tacón	—	Moctezuma	Moctezuma	4	3	7
Tacuache	—	Alamos	Alamos	18	14	32
Tacubaya	—	Baroyeca	—	45	48	93
Tacubaya	Congregación.	Alamos	—	48	43	91
Tacupeto	Pueblo	Valle de Tacupeto	Sahuaripa	315	353	668
Tacupeto	Rancho	Nuri	Alamos	16	19	35
Tahuame	Congregación.	Huatabampo	—	128	97	225
Tahuichapa	Comisaría	Arizpe	Arizpe	91	90	181
Tajitos	Mina	Caborca	Altar	31	28	59
Talayotes	Congregación.	Alamos	Alamos	18	14	32
Tanque	Hacienda	Hermosillo	Hermosillo	54	53	107
Tanques	Rancho	Alamos	Alamos	109	98	207
Tapisuelas	Congregación.	—	—	230	241	471
Tarachi	Pueblo	Tarachi	Sahuaripa	225	210	435
Tarahuanari	Rancho	Nuri	Alamos	29	36	65
Taraises	—	Mulatos	Sahuaripa	17	15	32
Taraisol	—	Arizpe	Arizpe	1	1	2
Taraiz	—	San Pedro de la Cueva	Ures	6	5	11
Taraiz	—	Opodepe	—	4	6	10
Taraiz	—	Matape	—	4	4	8
Taray	—	Alamos	Alamos	13	11	24
Tarimuco	—	—	—	38	24	62
Tasabiri	Fábrica	Bavispe	Moctezuma	28	20	48
Tasajera	Rancho	Mazatán	Ures	65	50	115
Tasajera	—	Macoyahui	Alamos	15	14	29
Taste	Hacienda	Navojoa	—	72	80	152
Tastiota	Rancho	Villa de Seris	Hermosillo	8	5	13
Teachivo	—	Promontorios	Alamos	112	116	228
Tecolote	—	Navojoa	—	2	3	5
Tecolote	—	Pitiquito	Altar	3	4	7
Tecolote	—	Mazatán	Ures	11	13	24
Tecopaco	—	Alamos	Alamos	7	9	16
Tecoripa	Pueblo	Tecoripa	Hermosillo	195	190	385
Techobampo	Comisaría	Macoyahui	Alamos	70	61	131
Techomea	Rancho	Nuri	—	48	49	97
Tehuachi	Hacienda	Sinoquipe	Arizpe	46	59	105
Tehuori	Rancho	Nuri	Alamos	22	21	43
Tejungo	—	Minas Prietas	Hermosillo	18	10	28
Tembladora	—	Horcasitas	Ures	4	4	8
Temosachi	—	Bacadéhuachi	Moctezuma	15	15	30
Teonadepa	Comisaría	Cumpas	—	93	98	191
Teopari	Rancho	Sahuaripa	Sahuaripa	60	47	107
Tepache	Pueblo	Tepache	Moctezuma	256	252	508
Tepahui	—	Tepahui	Alamos	85	89	174
Tépara	Rancho	Alamos	—	18	19	37
Tepehuaje	Mina	Matape	Ures	2	4	6
Tepehuajes	Rancho	Alamos	Alamos	37	39	76
Tepoca	Hacienda	La Trinidad	Sahuaripa	96	105	201
Teporocucho	Rancho	Promontorios	Alamos	49	43	92
Tepuche	—	Ures	Ures	9	13	22

Localidades.	Categoría.	Municipalidades.	Distritos.	POBLACIÓN. Hombres.	Mujeres.	Total.
Tepupa	Pueblo	Tepupa	Ures	272	290	562
Tepustete	Rancho	Minas Nuevas	Alamos	74	66	140
Terepa, Rinconada y Hoyo	—	Moctezuma	Moctezuma	46	52	98
Terrenate	Pueblo	Terrenate	Magdalena	171	166	337
Terrenate	Hacienda	Santa Cruz	—	16	16	32
Tescalama	Rancho	Alamos	Alamos	78	63	141
Tesia	Pueblo	Navojoa	—	240	247	487
Tesia	Rancho	Quiriego	—	22	25	47
Tesocoma	—	—	—	29	25	54
Tésota	—	Opodepe	Ures	10	2	12
Tetacarit	—	Navojoa	Alamos	22	22	44
Tetacruz	—	—	—	20	20	40
Tetajioya	—	Promontorios	—	13	22	35
Tetanchopo	—	Navojoa	—	37	45	82
Tetasitos	—	Alamos	—	7	6	13
Thomson	Huerta	Hermosillo	Hermosillo	10	7	17
Tierras	Rancho	Alamos	Alamos	3	6	9
Tierras	—	La Trinidad	Sahuaripa	17	15	32
Tierras de Asencio	Hacienda	—	—	3	1	4
Tierras Nuevas	—	Horcasitas	Ures	77	70	147
Tierras Prietas	Rancho	Ures	—	3	8	11
Tigre	—	Horcasitas	—	4	5	9
Tinaja	—	San Antonio de la Huerta.	—	9	10	19
Tinaja	—	Alamos	Alamos	36	45	81
Tinaja	—	Altar	Altar	16	2	18
Tinaja	—	Saric	—	2	.....	2
Tinaja 2ª	—	Atil	—	5	4	9
Tinajera	—	Guaymas	Guaymas	12	29	41
Tiópari	—	Alamos	Alamos	9	4	13
Tirisco-Huasa	—	Huatabampo	—	8	9	17
Tiro y Tajo	Mina	Altar	Altar	139	154	293
Tóbari	Congregación.	Huatabampo	Alamos	20	17	37
Todos Santos	Rancho	Macoyahui	—	4	4	8
Toisorobabi	—	Bacerac	Moctezuma	11	14	25
Toisorobachi	—	Moctezuma	—	8	11	19
Tojibampo	—	Alamos	Alamos	83	82	165
Toma de Agua	—	—	—	12	6	18
Tomatal 1º	Hacienda	San José de Guaymas	Guaymas	27	27	54
Tomatal 2º	—	—	—	121	106	227
Tonibabi	Rancho	Moctezuma	Moctezuma	8	6	14
Tonichi	Pueblo	Tonichi	Ures	137	152	289
Tonomino	Rancho	Alamos	Alamos	14	22	36
Topahue	Hacienda	Hermosillo	Hermosillo	200	176	376
Topilleca	Rancho	Macoyahui	Alamos	45	30	75
Topisco	—	Pueblo de Alamos	Ures	17	27	44
Toporumo	—	Tepahui	Alamos	10	10	20
Torín	Pueblo	Guaymas (pueblos del Río Yaqui).	Guaymas	2,061	994	3,055
Toro	Hacienda	Hermosillo	Hermosillo	44	44	88
Torocobampo	Rancho	Alamos	Alamos	34	25	59
Toro Muerto	—	Arizpe	Arizpe	9	8	17
Tortuguita	—	Saric	Altar	7	2	9
Torreón	Pueblo	Horcasitas	Ures	29	21	50
Torreón	Rancho	Huepac	Arizpe	7	5	12
Torreón	Congregación.	Hermosillo	Hermosillo	46	35	81
Torreones	Hacienda	Huepac	Arizpe	3	4	7
Torres	Comisaría	Minas Prietas	Hermosillo	269	230	499
Toruno	Rancho	Mulatos	Sahuaripa	4	8	12
Totoliyoqui	—	Huatabampo	Alamos	78	74	152

Localidades.	Categoría.	Municipalidades.	Distritos.	POBLACION. Hombres.	Mujeres.	Total.
Trapiche	Hacienda	Huepac	Arizpe	6	5	11
Tren	—	Horcasitas	Ures	28	24	52
Tren	Rancho	Caborca	Altar	67	82	149
Tren de Guadalupe	Comisaría	Cucurpe	Magdalena	80	88	168
Tres Cerritos	Hacienda	Buenavista	Guaymas	19	15	34
Tres Hermanos	—	Camoa	Alamos	151	160	311
Tres Marías	Rancho	Minas Nuevas	—	57	38	95
Tres Pitos	—	San José de Guaymas	Guaymas	21	16	37
Trigo	—	La Trinidad	Sahuaripa	6	2	8
Trigo	—	Tarachi	—	10	10	20
Trigo	—	Quiriego	Alamos	57	46	103
Trinidad	Pueblo	La Trinidad	Sahuaripa	244	297	541
Triuidad	Mina	Matape	Ures	4	5	9
Tuape	Pueblo	Tuape	—	123	118	241
Tubaca	Rancho	Cumuripa	Guaymas	10	70	80
Tubaribampo	—	Alamos	Alamos	11	17	28
Tubutama	Pueblo	Tubutama	Altar	141	158	299
Tucuri	Rancho	Navojoa	Alamos	15	13	28
Tucuribampo	—	Batacosa	—	17	13	30
Tucurubabi	—	Suaqui Grande	Hermosillo	4	4	8
Turagüi	—	Cumpas	Moctezuma	5	4	9
Turos	—	Quiriego	Alamos	57	68	125

U

Upateco	Hacienda	Huatabampo	Alamos	284	233	517
Ures	Ciudad	Ures	Ures	1,027	1,324	2,351
Urquides	Hacienda	Hermosillo	Hermosillo	21	17	38
Uvalama	—	Nuri	Alamos	110	99	209
Uvalama	Rancho	Alamos	—	71	56	127

V

Vacamallita	Rancho	Alamos	Alamos	11	12	23
Vacamocha	Congregación.	Conicarit	—	44	39	83
Vado Cuate	—	Macoyahui	—	23	19	42
Valedora	Mina	Altar	Altar	39	22	61
Valiente	Rancho	San José de Guaymas	Guaymas	11	5	16
Valle	—	Bacoachi	Arizpe	1	1	2
Valle	Vinatería	—	—	14	12	26
Vallecitos	Rancho	Alamos	Alamos	17	15	32
Vallecitos	—	Imuris	Magdalena	29	28	57
Vallecitos	—	Santa Cruz	—	6	6	12
Valles	—	Macoyahui	Alamos	41	37	78
Vapor de Camón	Congregación.	Hermosillo	Hermosillo	20	8	28
Vapor de S. Martínez	Rancho	Horcasitas	Ures	8	8	16
Vaquilla	—	Alamos	Alamos	9	12	21
Vasitos	Hacienda	Batacosa	—	56	45	101
Velera	Mina	La Trinidad	Sahuaripa	11	12	23
Ventura	Rancho	Moctezuma	Moctezuma	2	2	4
Veranito	—	Promontorios	Alamos	88	92	180
Veranitos	—	San Marcial	Guaymas	18	17	35
Verbena	Hacienda	Altar	Altar	115	82	197
Verde	Rancho	Mulatos	Sahuaripa	9	8	17
Vergel	—	Banamichi	Arizpe	5	2	7
Vía-Crucis	Mina	Nogales	Magdalena	4	4	8
Víctor	Rancho	Mulatos	Sahuaripa	3	5	8

Localidades.	Categoría.	Municipalidades.	Distritos.	POBLACIÓN. Hombres.	Mujeres.	Total.
Victoria	Hacienda	Baviacora	Arizpe	59	50	109
Viejas	Congregación.	Huatabampo	Alamos	87	82	69
Viguita	Rancho	Tecoripa	Hermosillo	20	11	81
Villa de Seris	Villa	Villa de Seris	—	826	800	1,620
Villanez y Cerro Colorado.	Rancho	Horcasitas	Ures	13	14	27
Villita	—	Imuris	Magdalena	78	50	128
Vinatería	Rancho	Alamos	Alamos	8	5	8
Virginia	—	Opodepe	Ures	20	24	44
Viruelas	—	Alamos	Alamos	11	8	19
Viznaga	—	Villa de Seris	Hermosillo	49	42	91
Volanda	—	Alamos	Alamos	2	1	3

Y

Ya Casi	Rancho	Horcasitas	Ures	4	3	7
Yankee Hill	—	Tepahui	Alamos	1	2	3
Yaqui	Mina	Altar	Altar	33	24	57
Yaquis	Rancho	Ures	Ures	6	3	9
Yécora	Comisaría	La Trinidad	Sahuaripa	97	83	180
Yécora	Pueblo	—	—	51	47	98
Yerba Buena	Rancho	Tarachi	—	4	14	18
Yesca	Hacienda	Villa de Seris	Hermosillo	89	62	151
Yeso	Rancho	Magdalena	Magdalena	8	5	13
Yocojihua	Hacienda	Alamos	Alamos	47	54	101
Yópori	Rancho	Navojoa	—	19	18	37
Yorentamegua	—	—	—	34	32	66
Yoricárichi	—	Alamos	—	22	17	39
Yuma	—	Imuris	Magdalena	7	7	14

Z

Zacatón	Hacienda	Hermosillo	Hermosillo	100	78	178
Zamora	Estación	—	—	10	8	18
Zanjón	Congregación.	—	—	11	17	28
Zapo	Rancho	Villa de Seris	—	63	59	122
Zapote	—	Alamos	Alamos	46	43	89
Zatemás	—	Rosario	—	16	11	27
Zubiate	Mina	Minas Prietas	Hermosillo	99	99	198

DISTRITOS.	MUNICIPALIDADES.	Categoría de las Cabeceras de las Municipalidades.	POBLACION.		
			Hombres.	Mujeres.	Total.
	De la vuelta...	....	115,718	109,734	225,452
Viesca.....	Matamoros Laguna...	Villa.....	8,176	7,464	15,640
,, ...	Viesca.....	,, ...	4,711	4,284	8,995
Río Grande.....	Porfirio Díaz (cab)....	Ciudad.....	6,987	6,481	13,468
,, ...	Jiménez.....	Villa.....	4,815	3,661	8,476
,, ...	Zaragoza.....	,, ...	3,283	2,647	5,930
,, ...	Allende.....	,, ...	2,395	2,114	4,509
,, ...	Guerrero	,, ...	2,308	2,063	4,371
,, ...	Morelos.....	,, ...	1,801	1,783	3,584
,, ...	Nava	,, ...	1,153	1,090	2,243
,, ...	Rosales.....	,, ...	1,066	1,039	2,105
,, ...	Gigedo..... .	,, ...	442	667	1,409
,, ...	Hidalgo.....	,, ...	464	292	756
	Sumas.....	.....	153,619	143,319	296,938

Densidad de la población por kilómetro cuadrado 1,70.

COAHUILA.

SITUACIÓN GEOGRÁFICA.—El Estado se halla comprendido entre los paralelos 24° 30′ y 29° 43′ de latitud N., y los 0° 27′ y 4° 03′ de longitud O. del meridiano de México.

LÍMITES.—Al Norte, los Estados Unidos; al Oriente, el Estado de Nuevo Leóu; al Sur, los de San Luis Potosí y Zacatecas, y al Poniente, los de Chihuahua y Durango.

EXTENSIÓN.—Ciento sesenta y cinco mil noventa y nueve kilómetros cuadrados.

DIVISIÓN TERRITORIAL.—6 Ciudades, 24 Villas, 6 Pueblos, 182 Haciendas, 1,021 Ranchos y 13 Congregaciones.

DIVISIÓN POLÍTICA Y POBLACIÓN.—Cinco Distritos subdivididos en treinta y dos Municipalidades en este orden:

DISTRITOS.	MUNICIPALIDADES.	Categoría de las Cabeceras de las Municipalidades.	POBLACION.		
			Hombres.	Mujeres.	Total.
Centro	Saltillo	Ciudad	20,001	20,441	40,442
„	Ramos Arizpe	Villa	6,662	5,920	12,582
„	General Zepeda	„	6,312	5,789	12,101
„	Arteaga	„	4,182	3,850	8,032
Monclova	Monclova	Ciudad	7,424	7,156	14,580
„	Sierra Mojada	Villa	6,696	6,144	12,840
„	Múzquiz	„	6,051	5,157	11,208
„	Sabinas	„	3,492	2,918	6,410
„	San Buenaventura	„	2,762	2,805	5,567
„	Cuatro Ciénegas	„	2,451	2,264	4,715
„	Juárez	„	2,253	2,061	4,314
„	Romero Rubio	„	1,982	2,198	4,180
„	Nadadores	„	1,832	1,825	3,657
„	Abasolo	„	1,344	1,282	2,626
„	Ocampo	„	1,116	961	2,077
„	Sacramento	„	944	876	1,820
„	Progreso	„	671	768	1,439
Parras	Parras	„	9,201	8,912	18,113
„	San Pedro	„	18,573	16,986	35,559
Viesca	Torreón (cabecera)	„	11,769	11,421	23,190
	A la vuelta...	.....	115,718	109,734	225,452

Localidades.	Categoría.	Municipalidades.	Distritos.	POBLACIÓN. Hombres.	Mujeres.	Total.
Altamira	Hacienda	Cuatro Ciénegas	Monclova	36	34	70
Alto	Rancho	Ramos Arizpe	Centro	60	49	109
Alto de la Parrita	—	Saltillo	—	12	7	19
Alvía	—	Torreón	Viesca	155	139	294
Alvía	—	San Pedro	Parras de la Fuente	328	261	584
Allende	Villa	Allende	Río Grande	1,960	1,680	3,640
Amapolas	Rancho	San Pedro	Parras de la Fuente	29	26	55
Amargos	Hacienda	Ramos Arizpe	Centro	78	54	127
América	Rancho	San Pedro	Parras de la Fuente	4	4	8
América del Norte	—	— —	— —	8	8	16
América del Sur	—	— —	— —	13	16	29
Americano	—	Sierra Mojada	Monclova	13	7	20
Amole	—	Guerrero	Río Grande	48	52	100
Amparo	—	San Pedro	Parras de la Fuente	74	70	144
Anhelo	Hacienda	Ramos Arizpe	Centro	49	34	83
Animas	Rancho	San Buenaventura	Monclova	10	10	20
Animas	—	Parras de la Fuente	Parras de la Fuente	2	2	4
Animas	—	Ocampo	Monclova	28	17	45
Antonio 1º	—	Sabinas	—	17	13	30
Antonio 2º	—	—	—	43	35	78
Antonio Rábago	—	—	—	11	3	14
Arbolito	—	Múzquiz	—	5	7	12
Arcinas	—	Torreón	Viesca	1	1	2
Arellán	—	Múzquiz	Monclova	24	13	37
Arenal	Hacienda	Viesca	Viesca	169	111	280
Arenal	—	Matamoros Laguna	—	128	117	245
Arenales	Rancho	Sierra Mojada	Monclova	3	3	6
Arteaga	Villa	Arteaga	Centro	698	647	1,340
Arredondo	Rancho	Zaragoza	Río Grande	3	2	5
Arribadero	—	Parras de la Fuente	Parras de la Fuente	117	107	224
Arroyo del Pame	—	Hidalgo	Río Grande	4	1	5
Ascención	—	Ramos Arizpe	Centro	33	24	57
Asunción	—	Porfirio Díaz	Río Grande	8	6	14
Atravesada	—	Monclova	Monclova	32	25	57
Atravesada	—	Sierra Mojada	—	12	12	24
Aura	—	Sabinas	—	183	171	354
A. Villarreal	—	Porfirio Díaz	Río Grande	4	6	10
Azufrosa	—	Gigedo	— —	19	24	43

B

Babia	Rancho	Monclova	Monclova	6	6	12
Babia	Hacienda	Múzquiz	—	118	104	222
Baco	Rancho	Cuatro Ciénegas	—	35	24	59
Baján	—	Monclova	—	148	121	269
Balcones	—	Porfirio Díaz	Río Grande	4	6	10
Banco de Leña nº 14.	—	Saltillo	Centro	49	44	93
Banco de Leña nº 26.	—	—	—	8	11	19
Banquitos	—	Hidalgo	Río Grande	1	4	5
Baquilla	—	General Zepeda	Centro	100	94	194
Barba	—	San Pedro	Parras de la Fuente	18	14	32
Barbada	—	Matamoros Laguna	Viesca	18	16	34
Barca	—	San Pedro	Parras de la Fuente	14	16	30
Baronesa	—	Ciudad Porfirio Díaz	Río Grande	4	4	8
Barranca Azul	—	Múzquiz	Monclova	9	8	17
Barrancas del Jagüey	—	Saltillo	Centro	51	44	95
Barrancos	—	Zaragoza	Río Grande	26	30	56
Barranquitas	—	Saltillo	Centro	2	1	3

Localidades.	Categoría.	Municipalidades.	Distritos.	POBLACIÓN. Hombres.	Mujeres.	Total.
Barriles	Rancho	Monclova	Monclova	5	10	15
Barril	—	Ramos Arizpe	Centro	14	23	37
Batalla	—	San Pedro	Parras de la Fuente...	89	66	155
Bávanos	—	Saltillo	Centro	29	29	58
Beldózolo	—	San Pedro	Parras de la Fuente...	8	5	13
Bella Vista	Hacienda	Porfirio Díaz	Río Grande	99	68	167
Berlín	Rancho	San Pedro	Parras de la Fuente...	45	30	75
Berrinche	—	San Buenaventura	Monclova	42	37	59
Bilbao	Hacienda	San Pedro	Parras de la Fuente...	318	245	563
Bilbao	—	— —	— — ...	250	184	434
Bimbalete	Rancho	— —	— — ...	20	20	40
Bobera	—	Sierra Mojada	Monclova	220	137	357
Boca de Alamos	—	Matamoros Laguna	Viesca	29	31	60
Boca dos Ríos	—	Monclova	Monclova	32	15	47
Bocatoche	—	—	—	9	7	16
Bolívar	—	San Pedro	Parras de la Fuente...	168	157	325
Boquilla	Congregación.	Parras de la Fuente...	— — ...	211	162	373
Boquillas	Pueblo.	Múzquiz	Monclova	468	169	637
Borregas	Rancho	Progreso	—	27	25	52
Borregas	—	Juárez	—	8	12	20
Bosques	Hacienda	Ramos Arizpe	Centro	95	95	190
Bosques de Arriba	—	— —	—	41	40	81
Bosques de los Cárdenas	Rancho	— —	—	27	20	47
Bovera	—	Ciudad Porfirio Díaz	Río Grande	54	37	91
Brasil	—	San Pedro	Parras de la Fuente...	2	4	6
Bucareli	Congregación.	Nadadores	Monclova	69	75	144
Buen Abrigo	Rancho	Matamoros Laguna	Viesca	109	95	204
Buenavista	Hacienda	Saltillo	Centro	84	84	168
Buenavista	—	Viesca	Viesca	121	95	216
Buenavista	Rancho	Monclova	Monclova	16	10	26
Buenavista	—	Abasolo	—	21	17	38
Buenavista	—	Múzquiz	—	17	20	37
Buenavista	—	Cuatro Ciénegas	—	10	6	16
Buenavista	—	Hidalgo	Río Grande	10	8	18
Buenavista	—	Allende	— —	82	94	176
Buenavista	—	Ciudad Porfirio Díaz	— —	11	8	19
Buenavista	—	San Pedro	Parras de la Fuente...	78	62	140
Buenavista "Arriba"	—	— —	— — ...	301	254	555
Buenos Aires	—	Sacramento	Monclova	11	4	15
Buey	—	Ramos Arizpe	Centro	9	15	24

C

Cabezas	Rancho	San Buenaventura	Monclova	6	6	12
Cabecera de Sta. Ana.	—	— —	—	7	9	16
Cabras	—	Romero Rubio	—	29	25	54
Cadillal	—	Parras de la Fuente...	Parras de la Fuente...	43	28	71
Caimán	—	Matamoros Laguna...	Viesca	125	117	242
Caja	—	Porfirio Díaz	Río Grande	30	28	58
Cajas	—	Saltillo	Centro	10	16	26
Cajón	—	Monclova	Monclova	39	21	60
Calandrias	—	Ramos Arizpe	Centro	39	34	73
Calaveras	—	Nava	Río Grande	8	10	18
California	—	Matamoros Laguna	Viesca	29	38	67
Calvillo	—	Múzquiz	Monclova	7	7	14
Camaleones	—	Saltillo	Centro	6	2	8
Campaña	—	Ramos Arizpe	—	73	54	127

Localidades.	Categoría.	Municipalidades.	Distritos.	POBLACIÓN. Hombres.	Mujeres.	Total.
Camporredondo	Rancho	Saltillo	Centro	11	14	25
Canales	—	Romero Rubio	Monclova	28	24	52
Candelaria	Hacienda	— —	—	34	28	62
Candelaria	—	San Pedro	Parras de la Fuente	61	53	114
Candelaria	Rancho	Parras de la Fuente	— —	41	17	58
Candelaria	—	Torreón	Viesca	1	1	2
Canoitas	—	Hidalgo	Río Grande	4	3	7
Canutillo	—	Saltillo	Centro	115	108	223
Canta Ranas	—	San Pedro	Parras de la Fuente	47	59	106
Capulín	—	San Buenaventura	Monclova	8	9	17
Capulín	—	— —	—	89	77	166
Cariño	—	Porfirio Díaz	Río Grande	7	6	13
Capulín	—	Parras de la Fuente	Parras de la Fuente	61	22	83
Caracol	—	Juárez	Monclova	7	4	11
Caracol	—	Zaragoza	Río Grande	26	31	57
Caracol	—	San Pedro	Parras de la Fuente	93	95	188
Caracol	—	Saltillo	Centro	19	21	40
Carmen	—	Matamoros Laguna	Viesca	144	107	251
Carmen	—	Sierra Mojada	Monclova	14	4	18
Carmen	Congregación.	Ocampo	—	112	101	213
Carmen	Hacienda	Arteaga	Centro	31	31	62
Carmen	—	Parras de la Fuente	Parras de la Fuente	170	159	329
Carricito	Rancho	Sierra Mojada	Monclova	9	7	16
Carricitos	—	Guerrero	Río Grande	5	7	12
Carrizal	—	Parras de la Fuente	Parras de la Fuente	29	27	56
Carrizalejo	—	Monclova	Monclova	41	40	81
Carrizo	—	Múzquiz	—	8	8	16
Carrizo	—	Sierra Mojada	—	80	52	132
Casita	—	General Zepeda	Centro	130	104	234
Casita	—	Ocampo	Monclova	9	7	16
Castaños	Pueblo	Monclova	—	697	712	1,409
Castillo	Rancho	Sierra Mojada	—	40	30	70
Cautivo	—	Cuatro Ciénegas	—	6	2	8
Chavarría	Hacienda	Zaragoza	Río Grande	58	2	60
Ceballos	Rancho	Saltillo	Centro	14	12	26
Cedral	—	Nadadores	Monclova	41	35	76
Cedrito	—	Arteaga	Centro	7	14	21
Cedrito	—	Múzquiz	Monclova	10	8	18
Celo	—	San Buenaventura	—	8	7	15
Centinela	—	Jiménez	Rio Grande	49	26	75
Cerrito	—	San Pedro	Parras de la Fuente	7	6	13
Cerrito de Arenas	—	General Zepeda	Centro	41	31	72
Cerritos	Hacienda	Saltillo	—	288	290	578
Cerritos	Rancho	Parras de la Fuente	Parras de la Fuente	41	28	69
Cerritos	—	Viesca	Viesca	47	37	84
Cerritos	—	Matamoros Laguna	—	19	9	28
Cerro Blanco	—	Porfirio Díaz	Río Grande	3	2	5
Cerro Blanco	—	Sierra Mojada	Monclova	7	9	16
Cerro Bola	—	Parras de la Fuente	Parras de la Fuente	13	11	24
Cerro Colorado	—	Sierra Mojada	Monclova	30	11	41
Cerro de Enmedio	—	Parras de la Fuente	Parras de la Fuente	10	9	19
Cerro del Toro	—	General Zepeda	Centro	24	25	49
C. Gutiérrez	—	Porfirio Díaz	Río Grande	5	9	14
Cleto	—	San Pedro	Parras de la Fuente	30	23	53
Coautla	—	Saltillo	Centro	108	106	214
Coazorio	—	Porfirio Díaz	Río Grande	24	20	44
Cohetero	—	General Zepeda	Centro	91	53	144
Cola del Agua	—	Gigedo	Río Grande	1	1	2
Colón	—	San Pedro	Parras de la Fuente	257	245	502

Localidades.	Categoría.	Municipalidades.	Distritos.	POBLACIÓN. Hombres.	Mujeres.	Total.
Colón	Rancho	Allende	Río Grande	46	45	91
Coloncito	—	San Pedro	Parras de la Fuente	108	89	197
Colonia y Recreo	—	Saltillo	Centro	6	10	16
Colonias	Estación	—	—	10	10	20
Colorada	Rancho	Múzquiz	Monclova	8	7	15
Colorada	—	Saltillo	Centro	15	16	31
Colorado	—	—	—	50	68	118
Colorados	—	Parras de la Fuente	Parras de la Fuente	15	12	27
Coloso	—	Nadadores	Monclova	45	31	76
Colotlán	—	Saltillo	Centro	53	46	99
Columba	—	Ramos Arizpe	—	22	21	43
Coma	—	Monclova	Monclova	18	13	31
Comanchito	—	Sierra Mojada	—	17	20	37
Compuertas	—	Torreón	Viesca	9	9	18
Compuertas	—	Matamoros Laguna	—	165	149	314
Compuertas	—	San Pedro	Parras de la Fuente	112	102	214
Concepción	—	Saltillo	Centro	27	11	38
Concepción	—	Torreón	Viesca	136	137	273
Concordia	Hacienda	San Pedro	Parras de la Fuente	277	264	541
Concordia	—	—	—	476	388	864
Concha	—	Torreón	Viesca	788	681	1,469
Conejo	Rancho	Múzquiz	Monclova	54	39	93
Constancia	Fábrica	Torreón	Viesca	290	338	628
Consuelo	Rancho	Jiménez	Río Grande	4	0	4
Corazón	—	General Zepeda	Centro	8	6	14
Corona	Hacienda	Matamoros Laguna	Viesca	200	142	342
Corral de Piedra	Rancho	Saltillo	Centro	4	2	6
Corralitos	—	San Pedro	Parras de la Fuente	50	53	103
Cosme	—	Saltillo	Centro	69	65	134
Costa Rica	—	San Pedro	Parras de la Fuente	25	22	47
Coyote	Hacienda	Matamoros Laguna	Viesca	604	571	1,175
Coyote	—	Cuatro Ciénegas	Monclova	32	25	57
Cruces	Rancho	Parras de la Fuente	Parras de la Fuente	40	40	80
Cruces	—	Múzquiz	Monclova	16	16	32
Cruces	—	Sierra Mojada	—	4	8	7
Cruz	—	San Pedro	Parras de la Fuente	14	14	28
Cruz	Hacienda	Zaragoza	Río Grande	81	59	140
Cuahutla	Rancho	Monclova	Monclova	10	8	18
Cuatas	—	General Zepeda	Centro	26	30	56
Cuatro	—	San Pedro	Parras de la Fuente	90	95	185
Cuatro Ciénegas	Villa	Cuatro Ciénegas	Monclova	1,116	1,162	2,278
Cuesta Blanca	Rancho	Saltillo	Centro	17	14	31
Cuesta y Llano	—	—	—	19	17	36
Cuevas	—	Parras de la Fuente	Parras de la Fuente	8	3	11
Cuevas	—	Jiménez	Río Grande	150	70	220
Cuije	—	Matamoros Laguna	Viesca	251	236	487

CH

Chacón	Rancho	Abasolo	Monclova	6	5	11
Chamacuero	—	Gigedo	Río Grande	24	20	43
Chaneaca	—	Saltillo	Centro	36	29	65
Chapula	—	—	—	35	32	67
Charco Azul	—	Porfirio Díaz	Río Grande	4	4	8
Charco Colorado	—	Saltillo	Centro	40	32	72
Charco de la Cruz	—	—	—	24	21	45
Charco del Caballo	—	Múzquiz	Monclova	4	5	9
Charcos	—	Gigedo	Río Grande	206	168	374

Localidades.	Categoría	Municipalidades.	Distritos.	POBLACIÓN. Hombres.	Mujeres.	Total.
Charquillo	Rancho	Saltillo	Centro	17	14	31
Chata	—	Cuatro Ciénegas	Monclova	11	12	23
Chávez	—	San Pedro	Parras de la Fuente	64	43	107
Chiflón	Hacienda	Saltillo	Centro	80	84	164
Chiripa	Rancho	Matamoros Laguna	Viesca	96	64	160
Chupadero	—	Ramos Arizpe	Centro	2	2	4
Chupadero	—	Porfirio Díaz	Río Grande	7	5	12
Chupadero	—	Múzquiz	Monclova	8	7	15
Chupadero de Abajo	—	Gigedo	Río Grande	5	6	11
Chupadero Grande	—	—	—	7	5	12
Chupaderos	—	Múzquiz	Monclova	7	7	14

D

Delgados	Rancho	Zaragoza	Río Grande	11	6	17
Delicias	Hacienda	San Pedro	Parras de la Fuente	48	46	94
Delicias	Rancho	—	—	65	54	119
Derramadero	Hacienda	Saltillo	Centro	344	286	630
Diamante	Rancho	Arteaga	—	88	67	150
Divisadero	—	Saltillo	—	32	24	56
Dolores	—	San Pedro	Parras de la Fuente	42	43	85
Dolores	—	Allende	Río Grande	32	31	63
Dolores	—	Jiménez	—	102	66	168
Dolores	—	Cuatro Ciénegas	Monclova	25	19	44
Delicias	—	Sierra Mojada	—	18	22	40
Dolores	Hacienda	Monclova	—	54	26	80
Dolores Moya	Rancho	Porfirio Díaz	Río Grande	5	3	8
Dr. I. García	—	—	—	45	25	70
Durazno	—	Parras de la Fuente	Parras de la Fuente	67	59	126

E

Edén	Rancho	Gigedo	Río Grande	4	6	10
Encantada	—	Múzquiz	Monclova	5	5	10
Encantada	Hacienda	Saltillo	Centro	139	126	265
Encarnación Guzmán	—	—	—	184	142	326
Encinas	Rancho	Progreso	Monclova	65	63	128
Encinas	Congregación	Ramos Arizpe	Centro	183	181	364
Encinillas	Rancho	Parras de la Fuente	Parras de la Fuente	68	45	113
Encinitos	—	Gigedo	Río Grande	2	1	3
Encino	—	Múzquiz	Monclova	5	2	7
Encinos	—	Hidalgo	Río Grande	2	4	6
Enramada	—	Matamoros Laguna	Viesca	69	62	131
Enramada	—	Guerrero	Río Grande	2	1	3
Enramadas	—	Monclova	Monclova	43	55	98
Escobedo	—	Saltillo	Centro	251	225	476
Escobedo	Hacienda	Arteaga	—	195	176	371
Escondida	Rancho	Matamoros Laguna	Viesca	12	13	25
Escondida	—	Saltillo	Centro	26	14	40
Esfuerzo	—	Viesca	Viesca	8	9	17
Esmeralda	Pueblo	Sierra Mojada	Monclova	711	650	1,361
Esmeralda	Rancho	Zaragoza	Río Grande	55	33	88
Esperanza	—	San Pedro	Parras de la Fuente	24	21	45
Esperanza	Mina	Múzquiz	Monclova	1,111	785	1,896
Espiadero	Rancho	Sierra Mojada	—	9	2	11
Espinazo	—	Monclova	—	14	6	20

Localidades.	Categoría.	Municipalidades.	Distritos.	POBLACIÓN. Hombres.	Mujeres.	Total.
Espíritu Santo	Rancho	Sabinas	Monclova	20	11	31
Esquila	—	Jiménez	Río Grande	2	2	4
Estancia Baján	—	Monclova	Monclova	29	24	53
Estrella	—	San Pedro	Parras de la Fuente	122	96	218
Estribo	—	— —	— —	132	110	242

F

Faro	Rancho	San Pedro	Parras de la Fuente	35	27	62
Faro	—	Torreón	Viesca	94	96	190
Favorita	—	San Pedro	Parras de la Fuente	6	11	17
F. del Castillo	—	Porfirio Díaz	Río Grande	18	10	28
Félix Cano	—	Hidalgo	— —	4	4	8
F. Elquezaval	—	Porfirio Díaz	— —	2	2	4
Fermín	—	General Zepeda	Centro	91	103	194
F. García	—	Porfirio Díaz	Río Grande	73	51	124
Fiesta	—	— —	— —	8	8	16
Fisher	—	— —	— —	29	23	52
Florencia	Hacienda	San Pedro	Parras de la Fuente	323	303	626
Flor	—	Torreón	Viesca	346	320	666
Flor de Garza	Rancho	Porfirio Díaz	Río Grande	3	3	6
Flor de Mayo	—	Matamoros Laguna	Viesca	70	64	134
Flores	—	Nadadores	Monclova	19	8	27
Flores	—	Romero Rubio	—	13	9	22
Flores	—	Saltillo	Centro	39	35	74
Florida	Hacienda	General Zepeda	—	214	188	402
Florida	Rancho	Ramos Arizpe	—	11	11	22
Florida	—	San Pedro	Parras de la Fuente	255	216	471
Florida de Baján	Mina	Monclova	Monclova	43	23	66
Fortín	Rancho	San Buenaventura	—	15	10	25
Francisco de Hoyos	Hacienda	Zaragoza	Río Grande	30	0	30
Francisco Garza	Rancho	Sabinas	Monclova	9	8	17
Francisco López	—	Porfirio Díaz	Río Grande	6	3	9
Fresno	—	Matamoros Laguna	Viesca	124	99	223
Frontera	—	San Pedro	Parras de la Fuente	16	18	34
Fronteriza	—	Múzquiz	Monclova	7	5	12
Fuente	Congregación.	Porfirio Díaz	Río Grande	497	494	991

G

Gabino Farías	Rancho	Sabinas	Monclova	14	9	23
Gabriel	—	Romero Rubio	—	21	20	41
Gacha	—	Múzquiz	—	7	4	11
Gachupines	Hacienda	General Zepeda	Centro	88	80	168
Galera	Rancho	Porfirio Díaz	Río Grande	2	3	5
Galeras	—	Saltillo	Centro	7	6	13
Galindo	—	—	—	21	15	36
Galindo	—	Ramos Arizpe	—	5	4	9
Galindo	—	Porfirio Díaz	Río Grande	2	1	3
Galindos	—	Zaragoza	— —	6	5	11
Gamuza	—	Ramos Arizpe	Centro	69	64	133
Gabinete	—	Parras de la Fuente	Parras de la Fuente	22	16	38
García	—	Saltillo	Centro	26	24	50
García	—	Sierra Mojada	Monclova	23	21	44
García Lozano	—	Porfirio Díaz	Río Grande	23	25	48
García Treviño	—	Jiménez	— —	110	4	114

Localidades.	Categoría.	Municipalidades.	Distritos.	POBLACIÓN. Hombres.	Mujeres.	Total.
Garita	Rancho	Parras de la Fuente	Parras de la Fuente	58	49	107
Garitas	—	San Buenaventura	Monclova	4	3	7
Garruña	—	Porfirio Díaz	Río Grande	10	7	17
Gato	—	San Pedro	Parras de la Fuente	52	43	95
Gavillero	—	General Zepeda	Centro	79	69	148
Gaviota	—	Ramos Arizpe	—	16	11	27
Gemelos	—	Gigedo	Río Grande	3	3	6
General Zepeda	Villa	General Zepeda	Centro	1,158	1,208	2,366
Gertrudis	Rancho	Ramos Arizpe	—	2	4	6
Gertrudis Cano	—	Hidalgo	Río Grande	4	2	6
G. Herrera	—	Sabinas	Monclova	13	6	19
Gigantes	—	General Zepeda	Centro	2	3	5
Gigedo	Villa	Gigedo	Río Grande	347	336	683
Gil Herrera	Rancho	Porfirio Díaz	— —	12	8	20
Gilita	Hacienda	Matamoros Laguna	Viesca	166	151	317
Gloria	Rancho	Monclova	Monclova	23	21	44
Gómez Farías	Pueblo	Saltillo	Centro	191	209	400
González	Hacienda	—	—	97	92	189
González	Rancho	Monclova	Monclova	12	15	27
González	—	Porfirio Díaz	Río Grande	3	3	6
González	—	Zaragoza	— —	1	4	5
Granada	Hacienda	Matamoros Laguna	Viesca	160	133	293
Grangeno	Rancho	Monclova	Monclova	19	21	40
Guadalupe	Hacienda	Guerrero	Río Grande	375	307	682
Guadalupe	—	General Zepeda	Centro	165	140	305
Guadalupe	—	Matamoros Laguna	Viesca	152	118	270
Guadalupe	—	— —	—	232	177	409
Guadalupe	—	Ramos Arizpe	Centro	110	80	190
Guadalupe	—	Cuatro Ciénegas	Monclova	101	95	196
Guadalupe	Rancho	Romero Rubio	—	10	5	15
Guadalupe	—	Monclova	—	22	25	47
Guajardo	Hacienda	Ramos Arizpe	Centro	226	148	374
Guarda Raya	Pueblo	Sierra Mojada	Monclova	451	448	899
Guayacanal	Hacienda	Sabinas	—	74	67	141
Guaymas	Rancho	San Pedro	Parras de la Fuente	16	16	32
Guerrero	Villa	Guerrero	Río Grande	654	675	1,329

H

Habas	Rancho	San Pedro	Parras de la Fuente	19	27	46
Hedionda	—	General Zepeda	Centro	37	30	67
Hedionda Grande	—	Saltillo	—	128	124	252
Hermanas	Hacienda	Abasolo	Monclova	71	69	140
Hidalgo	Villa	Hidalgo	Río Grande	173	133	306
Hediondita de Lobo	Rancho	Saltillo	Centro	118	102	220
Higueras	—	Monclova	Monclova	13	7	20
Hidalgo	Congregación	Matamoros Laguna	Viesca	283	274	
Hidalgo	Hacienda	San Pedro	Parras de la Fuente	166	151	
Honduras	Rancho	— —	— —	46		
Hormigas	—	Sierra Mojada	Monclova	42		
Hormiguero	Hacienda	Matamoros Laguna	Viesca	285		
Hornos	—	Viesca	—			
Hornos	Estación	—	—			
Hoyos	Rancho	Parras de la Fuente	Parras de la Fuente			
Huachichil	—	Arteaga	Centro			
Huachichil	—	General Zepeda	—			
Huarache	—	Matamoros Laguna	Viesca			
Huarache	Hacienda	Torreón	—	25		

Localidades.	Categoría.	Municipalidades.	Distritos.	POBLACIÓN. Hombres.	Mujeres.	Total.
Huertas	Rancho	Saltillo	Centro	72	72	144
Huilota	—	—	—	25	24	49
Huizachal	—	Nanadores	Monclova	115	112	227
Huizachal	—	Romero Rubio	—	7	9	16
Huizachal	—	General Zepeda	Centro	21	17	38
Huizache	—	Monclova	Monclova	12	3	15
Huizache	—	San Buenaventura	—	25	27	52
Huizachitos	—	Gigedo	Río Grande	5	3	8
I						
Iglesias afuera	Rancho	Hidalgo	Río Grande	10	7	17
Iglesias del Río	—	—	— —	6	1	7
I. Guerra	—	Porfirio Díaz	— —	8	5	13
Imágenes	—	Ramos Arizpe	Centro	74	60	134
Independencia	Hacienda	San Pedro	Parras de la Fuente	56	44	100
Inflernillo	Rancho	Ramos Arizpe	Centro	29	17	46
Inflerno	—	San Pedro	Parras de la Fuente	47	66	113
Irlanda	—	Matamoros Laguna	Viesca	540	470	1,010
I. Vara	—	Porfirio Díaz	Río Grande	18	12	30
J						
Jabalí	Rancho	Parras de la Fuente	Parras de la Fuente	16	12	28
Jabalí	—	Jiménez	Río Grande	81	70	151
Jaboncillo	—	San Pedro	Parras de la Fuente	83	71	154
Jagüey	—	Parras de la Fuente	— —	8	8	11
Jagüey	—	Saltillo	Centro	80	94	174
Jagüey	—	—	—	52	38	90
Jalapa	—	Parras de la Fuente	Parras de la Fuente	32	12	44
Jaral	—	General Zepeda	Centro	96	84	180
Jaral	—	Ramos Arizpe	—	26	17	43
Jaralito	—	General Zepeda	—	66	53	119
Jardín	—	Hidalgo	Río Grande	5	5	10
Jarita	—	Ramos Arizpe	Centro	32	20	52
Jarita	—	Ocampo	Monclova	55	20	75
Jazminal	—	Parras de la Fuente	Parras de la Fuente	13	7	20
J. Castillo	—	Porfirio Díaz	Río Grande	30	22	52
Jesús María	—	Saltillo	Centro	17	15	32
Jesús María	—	—	—	90	73	163
Jesús María	—	Romero Rubio	Monclova	21	18	39
Jesús María	—	General Zepeda	Centro	17	66	83
Jiménez	Villa	Jiménez	Río Grande	715	648	1 363
Jiménez	Rancho	Porfirio Díaz	— —	4	3	7
Jimulco	Hacienda	Torreón	Viesca	348	369	717
Jococa	Rancho	General Zepeda	Centro	29	42	71
Joya	Hacienda	Torreón	Viesca	441	356	797
Joya	Rancho	General Zepeda	Centro	14	17	31
José María Dávila	—	Sabinas	Monclova	7	3	10
José María García	—	Porfirio Díaz	Río Grande	20	19	39
J. Rodríguez	—	Sabinas	Monclova	3	0	3
Juan Ayala	—	Múzquiz	—	5	5	10
Juan Bautista	—	Ramos Arizpe	Centro	28	26	54
Juan de Avila	—	Matamoros Laguna	Viesca	12	15	27
Juan Eugenio	—	Torreón	—	129	98	227
Juan Flores	—	Porfirio Díaz	Río Grande	6	2	8
Juan Pedro	—	San Pedro	Parras	5	6	11

Localidades.	Categoría.	Municipalidades.	Distritos.	POBLACIÓN. Hombres.	Mujeres.	Total.
Juan Zorrilla	Rancho	Porfirio Díaz	Río Grande	16	15	31
Juárez	Villa	Juárez	Monclova	691	721	1,412
Juárez	Rancho	Gigedo	Río Grande	11	13	24
Juntas	—	Hidalgo	— —	7	10	17
J. Valdés	—	Porfirio Díaz	— —	0	3	8

K

Kilómetros	Rancho	Sierra Mojada	Monclova	21	19	40

L

Labores	Rancho	Jiménez	Río Grande	144	134	278
Labradores	—	Monclova	Monclova	103	99	202
Lago	—	—	—	54	45	99
Lagunilla	—	General Zepeda	Centro	24	15	39
Lagunillas	—	Monclova	Monclova	10	16	26
Laja	—	Nadadores	—	50	38	88
Laja	—	Porfirio Díaz	Río Grande	63	75	138
Lajita	—	Múzquiz	Monclova	5	5	10
Lajita	—	Morelos	Río Grande	146	142	288
Landeros	Congregación.	Ramos Arizpe	Centro	128	107	235
Landín	Rancho	Saltillo	—	15	14	29
Laredo	—	General Zepeda	—	9	8	17
Leona	—	Ramos Arizpe	—	22	29	51
Lequcitio	Hacienda	San Pedro	Parras de la Fuente	512	447	959
Libertad	Rancho	Juárez	Monclova	12	13	25
Libres	—	San Pedro	Parras de la Fuente	26	30	56
Liebre	Hacienda	San Buenaventura	—	80	75	155
Lirios	Rancho	Arteaga	Centro	215	203	418
Lobera	—	Porfirio Díaz	Río Grande	11	6	17
Lobo	—	Juárez	Monclova	9	16	25
Lobo	Hacienda	Saltillo	Centro	12	16	28
Loma	Rancho	Abasolo	Monclova	32	31	63
Loma de los Indios	—	Ocampo	—	19	17	36
Loma Prieta	—	Nava	Río Grande	14	9	23
Lombrís	—	San Pedro	Parras de la Fuente	33	25	58
L. Sánchez	—	Monclova	Monclova	5	5	10
Lucero	—	San Pedro	Parras de la Fuente	20	11	31
Lucianas	—	Matamoros Laguna	Viesca	218	223	441
Luis Casa Blanca	—	Porfirio Díaz	Río Grande	8	6	14
Lumbrada	—	Saltillo	Centro	10	4	14
Luz	—	Arteaga	—	12	8	20
Luz	—	Matamoros Laguna	Viesca	18	13	31
Luz	—	Ramos Arizpe	Centro	35	21	56

LL

Llanitos	Rancho	Parras de la Fuente	Parras de la Fuente	30	8	38

M

Macho	Rancho	Morelos	Río Grande	120	98	218
Macuejes	—	General Zepeda	Centro	79	76	155
Magdalenas	—	Parras de la Fuente	Parras de la Fuente	12	13	25

Localidades.	Categoría.	Municipalidades.	Distritos.	POBLACIÓN. Hombres.	Mujeres.	Total.
Majada Colorada	Rancho	Saltillo	Centro	98	81	179
Mangas	—	Ramos Arizpe	—	5	4	9
Manuel M. Meza	—	San Buenaventura	Monclova	9	10	19
Manuel Valdés	—	Porfirio Díaz	Río Grande	12	3	15
Maravillas	—	Arteaga	Centro	15	15	30
Maravillas	—	Matamoros Laguna	Viesca	25	23	48
Maravillas	—	San Pedro	Parras de la Fuente	20	31	51
Margaritas	—	Saltillo	Centro	13	8	21
María	—	Sabina	Monclova	116	90	206
Marita	—	Múzquiz	—	5	6	11
Maroma	Hacienda	Porfirio Díaz	Río Grande	57	46	103
Maroma	Rancho	San Pedro	Parras de la Fuente	71	63	134
Matamoros Laguna	Villa	Matamoros Laguna	Viesca	1,284	1,283	2,567
Matías Barrera	Rancho	Porfirio Díaz	Río Grande	7	5	12
Matrimonio	—	Cuatro Ciénegas	Monclova	4	1	5
Mauricio Rodríguez	—	Porfirio Díaz	Río Grande	10	6	16
Mayrán	—	San Pedro	Parras de la Fuente	106	94	200
Mechudo	—	Ramos Arizpe	Centro	4	3	7
Melesio Santos	—	Zaragoza	Río Grande	7	3	10
Menfis	—	San Pedro	Parras de la Fuente	16	20	36
Merced	—	Ocampo	Monclova	28	24	52
Merced	—	Torreón	Viesca	62	47	109
Merced	—	—	—	18	10	28
Merced	—	San Pedro	Parras de la Fuente	26	38	64
Mesa de Catujanos	Hacienda	Romero Rubio	Monclova	41	30	71
Mesillas	—	Ramos Arizpe	Centro	124	121	245
Mesita del León	Rancho	—	—	36	33	69
Mesón del Norte	Hacienda	—	—	27	29	56
Mesón del Refugio	Rancho	General Zepeda	—	50	39	89
Mesón Jesús María	—	—	—	55	54	109
Mesteño	—	Parras de la Fuente	Parras de la Fuente	148	130	278
Mezquital	—	—	—	96	79	175
Mezquite	—	Saltillo	Centro	71	53	124
Mezquite	—	Monclova	Monclova	6	5	11
Mieleros	—	Matamoros Laguna	Viesca	129	115	244
Mimbre	Congregación.	Ramos Arizpe	Centro	137	109	246
Mimbre	Rancho	Monclova	Monclova	17	10	27
Mimbre	—	Sierra Mojada	—	28	29	57
Minas Viejas	—	Rosales	Río Grande	26	17	43
Miniatura	—	San Pedro	Parras de la Fuente	18	10	28
Minita	—	Ramos Arizpe	Centro	42	32	74
Minita	—	Saltillo	—	3	4	7
Miramar	—	San Pedro	Parras de la Fuente	42	48	90
Miramontes	—	Torreón	Viesca	15	21	36
Misión	Hacienda	Múzquiz	Monclova	42	27	69
Modesto Hernández	Rancho	San Pedro	Parras de la Fuente	9	11	20
Mogote	—	Matamoros Laguna	Viesca	230	199	429
Mohovano	—	San Pedro	Parras de la Fuente	17	22	39
Mojinos	—	Monclova	Monclova	17	7	24
Molino	—	Nadadores	—	21	14	35
Molino	—	Múzquiz	—	12	17	29
Molino de Belem	—	Saltillo	Centro	62	44	106
Molino San José	—	San Buenaventura	Monclova	10	9	19
Molino Viejo	—	Porfirio Díaz	Río Grande	8	5	13
Molino viejo Farías	—	San Buenaventura	Monclova	5	5	10
Monclova	Ciudad	Monclova	—	3,139	3,545	6,684
Monte Alegre	Rancho	Matamoros Laguna	Viesca	75	71	146
Monte Alegre	—	Torreón	—	1	1	2
Montecillo	—	Saltillo	Centro	55	45	100

Localidades.	Categoría.	Municipalidades.	Distritos.	POBLACIÓN. Hombres.	Mujeres.	Total.
Monte Verde	Rancho	Ramos Arizpe	Centro	23	16	39
Moral	Congregación.	Porfirio Díaz	Río Grande	328	324	652
Moras	Rancho	Parras de la Fuente	Parras de la Fuente	10	6	16
Morelos	Villa	Morelos	Río Grande	1,141	1,151	2,292
Morillo	Rancho	Saltillo	Centro	13	23	36
Morita	—	Hidalgo	Río Grande	7	6	13
Mosco	—	Jiménez	— —	10	10	20
Mosqueta	—	San Pedro	Parras de la Fuente	6	3	9
Mota	—	Gigedo	Río Grande	3	0	3
Mota	Hacienda	Monclova	Monclova	28	18	46
Mota	Rancho	Múzquiz	—	7	7	14
Mota de la Vaca	—	Porfirio Díaz	Río Grande	4	3	7
Mota del Cura	—	Múzquiz	Monclova	10	9	19
Muchachos	Hacienda	Saltillo	Centro	197	169	366
Mula	Pblo. Mineral	Ocampo	Monclova	122	120	242
Mulato	Rancho	Saltillo	Centro	58	45	103
Mulato	—	—	—	17	16	33
Muralla	—	Gigedo	Río Grande	23	14	37
Muralla	—	Porfirio Díaz	— —	4	4	8
Muralla	—	Monclova	Monclova	45	36	81
Múzquiz	Villa	Múzquiz	—	2,264	2,358	4,622

N

Nacadogches	Rancho	Nadadores	Monclova	8	8	16
Nacapa	—	Ramos Arizpe	Centro	22	28	50
Nacimiento	Hacienda	Múzquiz	Monclova	315	292	607
Nadadores	Villa	Nadadores	—	955	1,060	2,015
Naranjo	Rancho	San Pedro	Parras de la Fuente	160	120	280
Narigua	—	General Zepeda	Centro	4	5	9
Narigua	—	— —	—	26	31	57
Nava	Villa	Nava	Río Grande	987	957	1,944
Navarro	Rancho	Saltillo	Centro	12	14	26
Navajas	—	Monclova	Monclova	119	91	210
Nicolás López	—	Múzquiz	—	10	6	16
Nilo	—	San Pedro	Parras de la Fuente	86	61	147
Noche Buena	—	Sierra Mojada	Monclova	5	3	8
Nogal	—	Hidalgo	Río Grande	7	6	13
Nogal	—	General Zepeda	Centro	80	95	175
Nogal	Hacienda	Múzquiz	Monclova	115	98	213
Nopalera	Rancho	Matamoros Laguna	Viesca	38	25	63
Nopales	—	San Pedro	Parras de la Fuente	9	6	15
Noria	—	Saltillo	Centro	86	78	164
Noria de los Quiotes	—	Ramos Arizpe	—	52	32	83
Noria Nueva	—	— —	—	49	36	85
Norias	Hacienda	— —	—	130	121	251
Norita	Rancho	— —	—	29	13	42
Nuevo	—	— —	—	53	39	92
Nuevo de Arriba	—	— —	—	66	54	120
Nuevo León	—	San Pedro	Parras de la Fuente	41	50	91
Nuevo León	Hacienda	— —	— —	277	240	517
Nuevo Linares	—	— —	— —	202	183	385
Nuncio y Pozos	Rancho	Arteaga	— —	63	60	123

O

Localidades.	Categoría.	Municipalidades.	Distritos.	POBLACIÓN. Hombres.	Mujeres.	Total.
Oballos	Rancho	Progreso	Monclova	68	74	142
Ocampo	Villa	Ocampo	—	461	469	930
O. Hernández	Rancho	Porfirio Díaz	Río Grande	8	9	17
Ojito	—	Hidalgo	— —	4	3	7
Ojitos	—	Saltillo	Centro	5	4	9
Ojitos	—	Guerrero	Río Grande	17	25	42
Ojo Caliente	—	Ramos Arizpe	Centro	52	42	94
Ojo Caliente	—	Parras de la Fuente	Parras de la Fuente	9	6	15
Ojo de Agua	—	Monclova	Monclova	7	8	15
Ojo de Agua	—	Porfirio Díaz	Río Grande	4	1	5
Ojo de Agua	—	— —	— —	5	4	9
Ojuelo	—	Ramos Arizpe	Centro	49	43	92
Ojuelo	—	Parras de la Fuente	Parras de la Fuente	29	20	49
Ojuelo	—	— —	— —	80	74	154
Olivares	—	Porfirio Díaz	Río Grande	10	12	22
Olivares	—	Zaragoza	— —	37	26	63
Olvido	—	Torreón	Viesca	1	1	2
Oratorio Chico	—	General Zepeda	Centro	32	26	58
Oratorio Grande	—	— —	—	133	122	255
Oro	Hacienda	Monclova	Monclova	68	66	134
Ortega	Rancho	Ramos Arizpe	Centro	8	6	14
Oso	Hacienda	Múzquiz	Monclova	82	69	151
Otro Mundo	Rancho	San Pedro	Parras de la Fuente	81	77	158

P

Pabila	Rancho	San Pedro	Parras de la Fuente	18	15	33
Pablo Rodríguez	—	Porfirio Díaz	Río Grande	26	16	42
Padillas	—	Ramos Arizpe	Centro	5	6	11
Pajarito	—	Ocampo	Monclova	35	21	56
Palacio	—	Zaragoza	Río Grande	44	0	44
Palito	—	Jiménez	— —	34	29	63
Palma	—	San Pedro	Parras de la Fuente	9	10	19
Palma	—	Torreón	Viesca	100	93	193
Palma	—	Sabinas	Monclova	1	2	3
Palma de Acorta	—	San Pedro	Parras de la Fuente	24	24	48
Palma de Rubio	—	— —	— —	20	17	37
Palma Gorda	—	Saltillo	Centro	124	116	240
Palmilla ó Hibernia	—	—	—	147	183	332
Palmira	Hacienda	Rosales	Río Grande	56	40	96
Palmira	Rancho	General Zepeda	Centro	4	4	8
Palo Alto	—	Parras de la Fuente	Parras de la Fuente	16	22	38
Palo Blanco	—	Monclova	Monclova	53	48	101
Palo Blanco	—	Rosales	Río Grande	9	13	22
Palomar	—	Allende	— —	47	34	81
Palomas	Hacienda	Múzquiz	Monclova	95	101	196
Palomas Negras	Rancho	Sierra Mojada	—	57	47	104
Palos Blancos	—	Hidalgo	Río Grande	21	0	21
Panal	—	Ramos Arizpe	Centro	75	61	136
Panamá	—	San Pedro	Parras de la Fuente	19	19	38
Panchada	—	Sierra Mojada	Monclova	80	59	139
Pantano	—	Saltillo	Centro	14	15	29
Paredón	Hacienda	Ramos Arizpe	—	77	85	162

Localidades.	Categoría.	Municipalidades.	Distritos.	POBLACIÓN. Hombres.	Mujeres.	Total.
Partida	Rancho	Torreón	Viesca	118	121	284
Parras de la Fuente	Ciudad	Parras de la Fuente	Parras de la Fuente	2,998	2,478	6,476
Parrita	Rancho	General Zepeda	Centro	102	88	190
Parrita	—	Parras de la Fuente	Parras de la Fuente	5	3	8
Parrita del Pueblo	—	Saltillo	Centro	27	16	43
Paso Alto	—	Ramos Arizpe	—	59	34	93
Paso de Altamira	—	— —	—	8	5	13
Paso de Carretas	—	— —	—	82	70	152
Paso del Aguila	—	Torreón	Viesca	35	34	69
Paso de la Piedad	—	Ramos Arizpe	Centro	60	55	115
Paso del Norte	—	Viesca	Viesca	24	21	45
Pastora	—	General Zepeda	Centro	26	24	50
Patiños	—	Zaragoza	Río Grande	130	107	237
Patrocinio	—	San Pedro	Parras de la Fuente	16	5	21
Pavino	—	Porfirio Díaz	Río Grande	4	0	4
Pavo	—	— —	— —	4	1	5
Paz	Hacienda	General Zepeda	Centro	133	127	260
Paz	Rancho	Jiménez	Río Grande	27	27	54
Paz	—	Torreón	Viesca	160	154	314
Pedro Frasquito	—	Guerrero	Río Grande	13	7	20
Pelillal	—	Ramos Arizpe	Centro	21	22	43
Peña	—	Sierra Mojada	Monclova	5	6	11
Peña	—	Parras de la Fuente	Parras de la Fuente	13	11	24
Peña	Hacienda	Saltillo	Centro	99	82	181
Perdido	Rancho	Sierra Mojada	Monclova	19	11	30
Perla	Hacienda	Ramos Arizpe	Centro	94	87	181
Perla	—	Torreón	Viesca	239	171	410
Perote	Rancho	Matamoros Laguna	—	15	17	32
Perote	—	San Pedro	Parras de la Fuente	46	47	93
Perú	Hacienda	Torreón	Viesca	185	157	342
Perros Bravos	Rancho	San Buenaventura	Monclova	6	6	12
Perros Bravos	—	Ramos Arizpe	Centro	20	20	40
P. G. Ramos	—	Porfirio Díaz	Río Grande	21	14	35
Piedra Blanca	—	Parras de la Fuente	Parras de la Fuente	62	39	101
Piedra Blanca	Hacienda	Múzquiz	Monclova	93	75	168
Piedras Negras	Rancho	General Zepeda	Centro	20	14	34
Piedra Roja	—	Parras de la Fuente	Parras de la Fuente	7	8	15
Pilar	—	Jiménez	Río Grande	76	62	138
Pilar	Hacienda	Matamoros Laguna	Viesca	240	207	447
Pilar	Rancho	General Zepeda	Centro	11	11	22
Pino	—	Sierra Mojada	Monclova	30	18	48
Pinta	Hacienda	San Pedro	Parras de la Fuente	324	264	588
Placer	Rancho	San Buenaventura	Monclova	10	12	22
Playas	—	San Pedro	Parras de la Fuente	20	19	39
Polca	—	Monclova	Monclova	17	19	36
Polo	—	San Pedro	Parras de la Fuente	45	45	90
Poniente	—	Porfirio Díaz	Río Grande	89	79	168
Porfías	—	San Pedro	Parras de la Fuente	12	14	26
Porfirio Díaz	Ciudad	Porfirio Díaz	Porfirio Díaz	3,988	3,900	7,888
Porvenir	Rancho	Hidalgo	Río Grande	3	3	6
Porvenir	—	Ramos Arizpe	Centro	18	17	35
Porvenir	—	Sierra Mojada	Monclova	19	12	31
Porvenir	—	Múzquiz	—	4	3	7
Porvenir	—	Sabinas	—	3	2	5
Porvenir	—	Jiménez	Río Grande	11	10	21
Porvenir	—	San Pedro	Parras de la Fuente	155	138	293
Porvenir "abajo."	—	—	— —	48	28	76
Potrerillos	—	Parras de la Fuente	— —	18	12	30
Potrerillos	—	Ramos Arizpe	Centro	92	84	176

Localidades.	Categoría.	Municipalidades.	Distritos.	POBLACIÓN. Hombres.	Mujeres.	Total.
Potrero	Rancho	Saltillo	Centro	78	76	154
Potrero de Menchaca.	—	Sacramento	Monclova	27	18	40
Pozanco	—	Viesca	Viesca	229	210	439
Pozo	—	Parras de la Fuente	Parras de la Fuente	25	24	49
Pozuelos de Abajo	—	Monclova	Monclova	69	53	122
Pozuelos de Arriba	Hacienda	—	—	185	148	333
Prado	Rancho	San Pedro	Parras de la Fuente	10	12	22
P. Ramos	—	Porfirio Díaz	Río Grande	8	....	8
Presa	—	Saltillo	Centro	4	5	6
Presa	—	—	—	11	6	17
Presa	—	Ramos Arizpe	—	11	14	25
Presa	—	Porfirio Díaz	Río Grande	2	4	6
Presa	—	Parras de la Fuente	Parras de la Fuente	129	125	254
Presa de Guadalupe	—	San Pedro	—	37	36	73
Presa de la Colonia	—	—	—	21	17	38
Presa del Fraile	—	Saltillo	Centro	75	87	162
Presa de San Miguel.	—	Parras de la Fuente	Parras de la Fuente	148	129	277
Presas	—	Hidalgo	Río Grande	31	.....	31
Presa San Pedro	—	San Pedro	Parras de la Fuente	29	33	62
Primavera.	—	Sabinas	Monclova	15	5	20
Progreso	Villa	Progreso	—	502	599	1,101
Providencia	Rancho	General Zepeda	Centro	52	50	102
Providencia	—	Matamoros Laguna	Viesca	78	75	153
Providencia	—	Sierra Mojada	Monclova	23	19	42
Providencia	—	—	—	42	35	77
Providencia	—	Saltillo	Centro	71	66	137
Providencia	—	San Pedro	Parras de la Fuente	80	62	142
Providencia	—	Parras de la Fuente	—	109	93	202
Puebla.	—	Saltillo	Centro	83	68	151
Puertecito	—	Parras de la Fuente	Parras de la Fuente	35	28	63
Puerto de Jiménez	—	—	—	23	14	37
Puerto de la Casita	—	Arteaga	Centro	26	17	43
Puerto del Divisadero	—	—	—	9	10	19
Puerto del Recreo	—	—	—	4	4	8
Puerto del Taray	—	—	—	7	1	8
Puerto del Tunal	—	—	—	16	11	27
Puerto las Iglesias	—	Hidalgo	Río Grande	3	3	6
Puerto Rico	—	San Pedro	Parras de la Fuente	41	38	79
Puerto San Antonio	—	Monclova	Monclova	6	9	15
Pulgas.	—	Matamoros Laguna	Viesca	24	23	47
Punta de Santo Domingo	Hacienda	Viesca	—	59	44	103
Purísima.	—	Jiménez	Río Grande	218	165	378
Purísima.	—	Múzquiz	Monclova	40	26	66
Purísima	—	Arteaga	Centro	62	46	108
Purísima.	Rancho	—	—	117	85	202
Purísima.	—	Ramos Arizpe	—	4	7	11

Q

Quintanilla	Rancho	Ramos Arizpe	Centro	5	6	11
Quintero	—	Porfirio Díaz	Río Grande	9	5	14

R

Localidades.	Categoría.	Municipalidades.	Distritos.	Población. Hombres.	Mujeres.	Total.
Rafael	Rancho	Romero Rubio	Monclova	26	9	35
Rafael Coz	—	Abasolo	—	9	6	15
Ramírez	—	Saltillo	Centro	2	1	3
Ramírez	—	Ramos Arizpe	—	31	21	52
Ramón Treviño	—	Porfirio Díaz	Río Grande	3	6	9
Ramos Arizpe	Villa	Ramos Arizpe	Centro	818	869	1,687
Ranchería	Rancho	Múzquiz	Monclova	4	2	6
Rancho Nuevo	Hacienda	General Zepeda	Centro	518	460	978
Rancho Nuevo	Rancho	Morelos	Río Grande	128	120	248
Rancho Nuevo	—	Salinas	Monclova	4	3	7
Rancho Viejo	—	Ramos Arizpe	Centro	3	5	8
Rayo	—	Saltillo	—	29	18	47
Realito	—	Ramos Arizpe	—	71	60	131
Recuerdo	—	San Pedro	Parras de la Fuente	78	80	158
Redoma	—	General Zepeda	Centro	35	32	67
Reforma	—	Porfirio Díaz	Río Grande	14	12	26
Reforma	—	Jiménez	— —	34	24	58
Reforma	—	Arteaga	Centro	86	60	146
Refugio	Hacienda	Múzquiz	Monclova	58	63	121
Refugio	—	Porfirio Díaz	Río Grande	92	67	159
Refugio	Rancho	Jiménez	— —	27	18	45
Refugio	—	General Zepeda	Centro	35	25	60
Refugio	—	Saltillo	—	51	34	85
Refugio	—	Sierra Mojada	Monclova	27	22	49
Reina	—	Nadadores	—	50	51	101
Relucindas	—	Matamoros Laguna	Viesca	31	36	67
Remolino	Congregación.	Zaragoza	Río Grande	287	225	512
Rendones	Rancho	Abasolo	Monclova	16	12	28
Retiro	—	San Pedro	Parras de la Fuente	319	272	591
Reyes	—	— —	— —	7	4	11
Reymundo	—	Matamoros Laguna	Viesca	35	35	70
Riche	—	Porfirio Díaz	Río Grande	8	4	12
Rinconada	—	San Pedro	Parras de la Fuente	7	3	10
Rinconada	—	— —	— —	64	54	118
Rinconada	—	Torreón	Viesca	1	1	2
Rinconada	—	Ramos Arizpe	Centro	2	4	6
Rincón Colorado	—	General Zepeda	—	37	36	73
Rincón de los Pastores	—	Saltillo	—	68	64	132
Rincón de Múzquiz	—	Porfirio Díaz	Río Grande	11	12	23
Río	—	General Zepeda	Centro	44	39	83
Riojas	—	Porfirio Díaz	Río Grande	31	27	58
Río San Antonio	—	Zaragoza	— —	156	126	282
Rodríguez	Pueblo	Abasolo	Monclova	299	288	587
Rodríguez	Hacienda	Múzquiz	Monclova	47	35	82
Rodríguez	Rancho	Saltillo	Centro	60	55	115
Rodríguez	—	Guerrero	Río Grande	91	75	166
Roja	—	Arteaga	Centro	88	50	138
Romero Rubio	Ciudad	Romero Rubio	Monclova	1,291	1,606	2,897
Rosa	Hacienda	General Zepeda	Centro	293	256	549
Rosales	Villa	Rosales	Río Grande	668	720	1,388
Rosario	Pueblo	Sacramento	Monclova	400	383	783
Rosario	Hacienda	Parras de la Fuente	Parras de la Fuente	984	1,075	2,059
Rosario	Rancho	Cuatro Ciénegas	Monclova	8	6	14
Rosario	—	Zaragoza	Río Grande	23	0	23

Localidades.	Categoría	Municipalidades.	Distritos.	POBLACIÓN. Hombres.	Mujeres.	Total
Rosita	Rancho	Matamoros Laguna	Viesca	16	12	28
Rubio	—	San Pedro	Parras de la Fuente	12	10	22
Rucias	Hacienda	Múzquiz	Monclova	33	31	64

S

Sabanilla	Rancho	Parras de la Fuente	Parras de la Fuente	195	74	269
Sabina	—	General Zepeda	Centro	27	29	56
Sabinas	Villa	Sabinas	Monclova	487	452	939
Sabinos	Rancho	Múzquiz	—	5	8	13
Sacramento	Villa	Sacramento	—	499	469	968
Sacramento	Rancho	Jiménez	Río Grande	16	15	31
Sacramento	—	Ramos Arizpe	Centro	50	48	98
Salinas	—	Viesca	Viesca	30	19	49
Salinas	—	Múzquiz	Monclova	7	6	13
Salitrillo	—	Guerrero	Río Grande	9	9	18
Salitrillo	—	Viesca	Viesca	53	41	94
Salitrillos	—	Parras de la Fuente	Parras de la Fuente	10	10	20
Salitrillos	—	Monclova	Monclova	52	31	83
Saltillo	Ciudad	Saltillo	Centro	11,475	12,521	23,996
Saltillo	Rancho	Matamoros Laguna	Viesca	17	21	38
Salto	—	Ramos Arizpe	Centro	11	16	27
Salvador	—	Sierra Mojada	Monclova	22	12	34
Salvador	—	San Pedro	Parras de la Fuente	112	97	209
Salvadora	—	Parras de la Fuente	—	58	50	108
San Agustín	—	General Zepeda	Centro	46	35	81
San Agustín	—	Torreón	Viesca	132	114	246
San Agustín	—	San Pedro	Parras de la Fuente	10	8	18
San Agustín	Rancho	—	—	59	69	128
San Alejo	—	Hidalgo	Río Grande	8	7	15
San Andrés	Hacienda	Múzquiz	Monclova	46	40	86
San Antonio	—	San Buenaventura	—	201	161	362
San Antonio	—	Sabinas	—	34	22	56
San Antonio	Rancho	Torreón	Viesca	142	138	280
San Antonio	—	Romero Rubio	Monclova	21	13	34
San Antonio	—	Juárez	—	8	10	18
San Antonio	—	Sierra Mojada	—	33	29	62
San Antonio	—	Parras de la Fuente	Parras de la Fuente	22	20	42
San Antonio	—	San Pedro	—	88	68	151
San Antonio	—	—	—	78	65	138
San Antonio de Higueras	—	San Buenaventura	Monclova	22	15	37
San Antonio de Alamos	—	Sierra Mojada	—	11	12	23
San Antonio de las Cabras	—	General Zepeda	Centro	5	3	8
San Antonio de las Cruces	—	Saltillo	—	38	43	81
San Antonio del Barrial	—	Matamoros Laguna	Viesca	37	36	73
San Antonio del Cadillal	—	—	—	21	16	37
San Antonio del Jaral	Hacienda	General Zepeda	Centro	129	118	247
San Antonio el pobre	Rancho	Múzquiz	Monclova	19	28	47
San Antonio la Cascada	—	San Buenaventura	—	126	121	247
San Antonio las Alazanas	Hacienda	Arteaga	Centro	444	465	909

Localidades.	Categoría.	Municipalidades.	Distritos.	POBLACIÓN. Hombres.	Mujeres.	Total.
San Antonio Mondragón	Rancho	Monclova	Monclova	27	28	50
San Bartolo	—	—	—	44	32	76
San Benito	—	Parras de la Fuente	Parras de la Fuente	54	30	84
San Blas	—	San Buenaventura	Monclova	114	89	208
San Blas	—	Saltillo	Centro	36	40	76
San Blas	—	San Pedro	Parras de la Fuente	16	14	30
San Buenaventura	Villa	San Buenaventura	Monclova	1,318	1,501	2,819
San Buenaventura	Rancho	Matamoros Laguna	Viesca	52	35	87
San Buenaventura	—	San Pedro	Parras de la Fuente	28	40	68
San Carlos	Hacienda	Parras de la Fuente	—	477	429	906
San Carlos	—	Jiménez	Río Grande	1,607	1,282	2,889
San Carlos	Rancho	Saltillo	Centro	28	28	56
San Carlos	—	Monclova	Monclova	6	10	16
San David	—	Zaragoza	Río Grande	10	0	10
San Diego	—	San Pedro	Parras de la Fuente	24	17	41
San Diego	—	Guerrero	Río Grande	3	2	5
San Diego	—	Ramos Arizpe	Centro	54	48	102
San Enrique	Hacienda	Hidalgo	Río Grande	111	68	179
San Esteban	—	San Pedro	Parras de la Fuente	94	69	163
San Esteban	Rancho	— —	— —	16	18	34
San Esteban de Acuña	—	— —	— —	59	54	113
San Eusebio	—	— —	— —	17	11	28
San Eustaquio	—	Torreón	Viesca	1	1	2
San Felipe	—	Matamoros Laguna	—	49	47	96
San Felipe	—	Saltillo	Centro	38	27	65
San Felipe	—	Ramos Arizpe	—	11	7	18
San Felipe	—	San Pedro	Parras de la Fuente	175	161	336
San Felipe	Pueblo	Juárez	Monclova	1,059	964	2,023
San Fernando	Hacienda	Zaragoza	Río Grande	118	98	211
San Francisco	—	Múzquiz	— —	175	162	337
San Francisco	—	Parras de la Fuente	Parras de la Fuente	216	184	400
San Francisco	—	Ramos Arizpe	Centro	80	68	148
San Francisco	—	Zaragoza	Río Grande	65	51	116
San Francisco	—	San Pedro	Parras de la Fuente	68	47	115
San Francisco	Rancho	Matamoros Laguna	Viesca	19	17	36
San Francisco	—	— —	—	53	32	85
San Francisco	—	Monclova	Monclova	9	16	25
San Francisco	—	Nadadores	—	23	22	45
San Francisco	—	Ocampo	—	49	36	85
San Francisco	—	Sierra Mojada	—	9	7	16
San Francisco	—	Saltillo	Centro	40	32	72
San Francisco	—	—	—	28	27	55
San Francisco	—	Ramos Arizpe	—	17	12	29
San Francisco	—	Hidalgo	Río Grande	12	2	14
San Francisco	—	Gigedo	— —	5	8	13
San Francisco de las Cabezas	—	General Zepeda	Centro	40	36	76
San Francisco del Refugio	—	Matamoros Laguna	Viesca	23	26	49
San Gabriel	—	Saltillo	Centro	2	2	4
San Gonzalo	—	San Pedro	Parras de la Fuente	253	214	467
San Graciano	Hacienda	Zaragoza	Río Grande	144	54	198
San Gregorio	Rancho	Ramos Arizpe	Centro	59	48	107
San Honorato	—	Saltillo	—	35	41	76
San Ignacio	Hacienda	San Pedro	Parras de la Fuente	109	84	193
San Ildefonso	Rancho	Zaragoza	Río Grande	89	65	154
San Isidro	Hacienda	Porfirio Díaz	— —	262	200	462

Localidades.	Categoría	Municipalidades.	Distritos	POBLACIÓN. Hombres.	Mujeres.	Total.
San Ignacio	Rancho	Jiménez	Río Grande	27	19	46
San Ignacio	—	Parras de la Fuente	— —	8	8	11
San Isidro	Congregación.	— —	Parras de la Fuente	116	100	216
San Isidro	Rancho	General Zepeda	Centro	1	4	5
San Isidro	—	Matamoros Laguna	Viesca	37	27	64
San Isidro	—	Monclova	Monclova	25	22	47
San Isidro	—	Nadadores	—	26	21	47
San Isidro	—	Saltillo	Centro	4	2	6
San Isidro	—	Ramos Arizpe	—	41	34	75
San Isidro	—	San Pedro	Parras de la Fuente	24	21	45
San Isidro Barrera	—	General Zepeda	Centro	27	31	58
San Isidro de Gómez	—	— —	—	60	60	120
San Jerónimo	—	Porfirio Díaz	Río Grande	5	9	14
San Jerónimo	—	San Buenaventura	Monclova	9	17	26
San Jerónimo	—	Saltillo	Centro	9	4	13
San José	—	Jiménez	Río Grande	5	8	13
San José	Hacienda	Parras de la Fuente	Parras de la Fuente	157	168	325
San José	—	Guerrero	Río Grande	149	116	265
San José	—	Monclova	Monclova	48	41	89
San José	—	Saltillo	Centro	18	15	33
San José	Rancho	Ramos Arizpe	—	45	38	83
San José	—	— —	—	8	11	19
San José	—	— —	—	69	59	128
San José	—	General Zepeda	—	227	190	417
San José	—	Matamoros Laguna	Viesca	18	21	39
San José	—	Monclova	Monclova	11	8	19
San José	—	Sierra Mojada	—	5	2	7
San José	—	— —	—	11	15	26
San José	—	Hidalgo	Río Grande	6	4	10
San José	—	San Pedro	Parras de la Fuente	23	15	38
San José	—	— —	— —	29	28	57
San José del Aguaje	—	Viesca	Viesca	114	95	209
San José de la Paila	—	General Zepeda	Centro	43	30	73
San José de la Palma	Hacienda	Múzquiz	Monclova	103	87	190
San José del Arenal	Rancho	Matamoros Laguna	Viesca	29	24	53
San José del Aura	Congregación.	Sabinas	Monclova	208	205	413
San José del Cerro Solo	Rancho	Sierra Mojada	—	17	8	25
San José del Norte	—	— —	—	9	8	17
San José de los Emilianos	—	Matamoros Laguna	Viesca	78	85	163
San José del Perú	—	Monclova	Monclova	16	7	23
San José del Sur	—	Sierra Mojada	—	12	8	20
San José el Menor	—	Múzquiz	—	8	5	13
San Juan	—	San Pedro	Parras de la Fuente	31	27	58
San Juan	—	Ramos Arizpe	Centro	4	5	9
San Juan	—	Monclova	Monclova	21	16	37
San Juan	—	Múzquiz	—	5	4	9
San Juan Bautista	—	Saltillo	Centro	51	54	105
San Juan Bautista	—	San Pedro	Parras de la Fuente	46	28	74
San Juan Bautista	Pueblo	Monclova	Monclova	197	208	405
San Juan de las Cabras	Rancho	General Zepeda	Centro	40	36	76
San Juan de las Cruces	—	Gigedo	Río Grande	8	7	15
San Juan de la Vaquería	Hacienda	Saltillo	Centro	238	218	456
San Juan del Retiro	—	—	—	248	220	468

Localidades.	Categoría.	Municipalidades.	Distritos.	POBLACIÓN. Hombres.	Mujeres.	Total.
San Juan Nepomuceno	Rancho	Matamoros Laguna	Viesca	7	6	13
San Juan Nepomuceno	—	Saltillo	Centro	25	23	48
San Lázaro	—	Ramos Arizpe	—	6	5	11
San Lorenzo	Hacienda	Parras de la Fuente	Parras de la Fuente	89	76	165
San Lorenzo	—	—	—	288	234	522
San Lorenzo	—	San Pedro	—	278	249	527
San Lorenzo	—	—	—	98	68	166
San Lorenzo	Rancho	Jiménez	Río Grande	16	15	31
San Lorenzo	—	San Buenaventura	Monclova	22	23	45
San Lucas	—	—	—	3	3	6
San Lucas	—	Ramos Arizpe	Centro	20	23	43
San Luis	—	—	—	134	123	257
San Luis	—	San Pedro	Parras de la Fuente	6	7	13
San Luis	—	Allende	Río Grande	61	62	123
San Luis	—	Viesca	Viesca	55	49	104
San Luis	—	Torreón	—	170	114	284
San Luisito	—	Gigedo	Río Grande	34	25	59
San Manuel	—	Viesca	Viesca	97	94	191
San Marcos	Hacienda	San Pedro	Parras de la Fuente	96	101	197
San Marcos	Rancho	Monclova	Monclova	11	6	17
San Marcos	—	Arteaga	Centro	19	12	31
San Marcos	—	Sierra Mojada	Monclova	12	19	31
San Marcos	—	Allende	Río Grande	112	108	220
San Martín	Congregación	Ramos Arizpe	Centro	264	237	501
San Matías	Rancho	Jiménez	Río Grande	101	89	190
San Miguel	—	Parras de la Fuente	Parras de la Fuente	117	109	226
San Miguel	—	Torreón	Viesca	1	1	2
San Miguel	Hacienda	Ramos Arizpe	Centro	78	58	136
San Nicolás	Rancho	Saltillo	—	6	12	18
San Nicolás	—	Porfirio Díaz	Río Grande	4	4	8
San Nicolás (Rosas)	—	—	—	15	13	28
San Nicolás	—	Parras de la Fuente	Parras de la Fuente	11	10	21
San Nicolás	—	San Pedro	—	26	30	56
San Nicolás	—	Romero Rubio	Monclova	17	19	36
San Nicolás	—	Nava	Río Grande	21	6	27
San Pablo	Hacienda	Cuatro Ciénegas	Monclova	212	183	395
San Pablo	Rancho	Romero Rubio	—	9	6	15
San Pablo	—	San Pedro	Parras de la Fuente	2	2	4
San Pablo	—	General Zepeda	Centro	6	10	16
San Pablo	—	Ramos Arizpe	—	32	33	65
San Patricio	—	Gigedo	Río Grande	19	16	35
San Pedro	Villa	San Pedro	Parras de la Fuente	4,458	4,544	8,997
San Pedro	Rancho	Parras de la Fuente	—	34	19	53
San Pedro	—	Hidalgo	Río Grande	7	6	13
San Pedro	—	General Zepeda	Centro	2	0	2
San Pedro	Hacienda	Romero Rubio	Monclova	67	55	122
San Pedro	Rancho	San Pedro	Parras de la Fuente	17	22	39
San Pedro	—	Sierra Mojada	Monclova	8	3	11
San Pedro Bonanza	—	Ramos Arizpe	Centro	7	9	16
San Pedro del Río	—	General Zepeda	—	7	3	10
San Pedro la Crinolina	—	Monclova	Monclova	5	2	7
San Pichichí	—	Porfirio Díaz	Río Grande	12	6	18
San Rafael	—	Jiménez	—	14	13	27
San Rafael	—	Torreón	Viesca	107	105	212
San Rafael	—	Ramos Arizpe	Centro	5	4	9
San Rafael	—	San Pedro	Parras de la Fuente	85	85	170

Localidades.	Categoría.	Municipalidades.	Distritos.	POBLACIÓN. Hombres.	Mujeres.	Total.
San Rafael	Rancho	Guerrero	Río Grande	13	16	29
San Rafael	—	Parras de la Fuente	Parras de la Fuente	22	12	34
San Rafael	—	—	—	66	61	127
San Rafael de los Milagros	—	—	—	60	35	95
San Rodrigo	—	Zaragoza	Río Grande	12	0	12
San Roque	—	San Pedro	Parras de la Fuente	19	25	44
San Salvador	—	San Buenaventura	Monclova	79	68	147
San Sotero	—	San Pedro	Parras de la Fuente	21	9	30
Santa Ana	Hacienda	Rosales	Río Grande	56	50	106
Santa Ana	—	San Pedro	Parras de la Fuente	101	91	192
Santa Ana	—	Monclova	Monclova	95	83	178
Santa Anita	—	Matamoros Laguna	Viesca	240	221	461
Santa Anita	Rancho	San Pedro	Parras de la Fuente	88	71	159
Santa Anita	—	Sierra Mojada	Monclova	22	11	33
Santa Brígida	—	San Pedro	Parras de la Fuente	55	48	103
Santa Catarina	—	—	—	36	28	64
Santa Catarina	—	Matamoros Laguna	Viesca	25	27	52
Santa Cecilia	—	Parras de la Fuente	Parras de la Fuente	23	19	42
Santa Cruz	Congregación	Ramos Arizpe	Centro	114	104	218
Santa Cruz	Rancho	General Zepeda	—	17	12	29
Santa Cruz	—	Monclova	Monclova	11	7	18
Santa Cruz	—	Progreso	—	9	7	16
Santa Eduvigis	—	San Pedro	Parras de la Fuente	30	28	58
Santa Eduvigis	—	Sierra Mojada	Monclova	38	46	84
Santa Eduvigis	—	Sabinas	—	198	162	355
Santa Elena	—	San Buenaventura	—	42	22	64
Santa Elena	—	Saltillo	Centro	64	48	112
Santa Elena	—	San Pedro	Parras de la Fuente	66	53	119
Santa Elena	—	—	—	110	89	199
Santa Eulalia	—	—	—	154	142	296
Santa Eulalia	—	Sierra Mojada	Monclova	15	7	22
Santa Fe	—	Cuatro Ciénegas	—	22	14	36
Santa Fe	—	Saltillo	Centro	98	126	224
Santa Fe	—	Allende	Río Grande	55	60	115
Santa Fe	—	San Pedro	Parras de la Fuente	86	64	150
Santa Fe del Pino	—	Ocampo	Monclova	65	50	115
Santa Gertrudis	—	San Buenaventura	—	171	181	352
Santa Isabel	—	Jiménez	Río Grande	40	32	72
Santa Isabel	—	Matamoros Laguna	Viesca	10	12	22
Santa Isabel	—	San Pedro	Parras de la Fuente	12	19	31
Santa Isabel	—	Parras de la Fuente	—	63	52	115
Santa Lucía	Hacienda	San Pedro	—	140	118	258
Santa Lucía	Rancho	Matamoros Laguna	Viesca	9	8	17
Santa Margarita	—	San Buenaventura	Monclova	75	77	152
Santa Margarita	—	Viesca	Viesca	340	287	627
Santa María	Hacienda	Guerrero	Río Grande	401	325	726
Santa María	—	Múzquiz	Monclova	82	65	147
Santa María	—	Ramos Arizpe	Centro	120	110	230
Santa María	—	Guerrero	Río Grande	245	223	468
Santa María	Rancho	Torreón	Viesca	1	1	2
Santa María	—	Porfirio Díaz	Río Grande	11	9	20
Santa María	—	Monclova	Monclova	8	0	8
Santa Mónica	—	San Pedro	Parras de la Fuente	114	122	236
Santa Petronila	—	Matamoros Laguna	Viesca	19	19	38
Santa Rita	—	Arteaga	Centro	99	92	191
Santa Rita	—	Juárez	Monclova	14	15	29
Santa Rita	—	Cuatro Ciénegas	—	22	38	60
Santa Rita	—	Ramos Arizpe	Centro	22	21	43

Localidades.	Categoría.	Municipalidades.	Distritos.	POBLACIÓN. Hombres.	Mujeres.	Total.
Santa Rita	Rancho	Ramos Arizpe	Centro	45	49	94
Santa Rita	—	San Pedro	Parras de la Fuente	43	38	81
Santa Rosa	—	Parras de la Fuente	—	74	73	147
Santa Rosa	—	Ramos Arizpe	Centro	17	12	29
Santa Rosa	—	Saltillo	—	14	13	27
Santa Rosalía	—	San Pedro	Parras de la Fuente	86	66	152
Santa Sofía	—	Parras de la Fuente	—	44	38	82
Santa Teresa	Hacienda	Monclova	Monclova	120	75	195
Santa Teresa	—	San Pedro	Parras de la Fuente	247	231	478
Santa Teresa	Rancho	Saltillo	Centro	37	31	68
Santiago	—	Matamoros Laguna	Viesca	95	86	181
Santiago	—	Viesca	—	23	18	41
Santiago	—	San Pedro	Parras de la Fuente	68	52	115
Santo Domingo	Congregación.	Ramos Arizpe	Centro	325	266	591
Santo Domingo	Rancho	Nava	Río Grande	25	14	39
Santo Domingo	—	Guerrero	—	42	44	86
Santo Domingo	—	Múzquiz	Monclova	28	14	42
Santo Niño	Hacienda	San Pedro	Parras de la Fuente	243	220	463
Santo Niño	Rancho	Matamoros Laguna	Viesca	15	16	31
Santo Niño	—	Jiménez	Río Grande	46	34	80
Santo Tomás	—	San Pedro	Parras de la Fuente	74	60	134
Santo Toribio	—	Ramos Arizpe	Centro	20	20	40
San Vicente	—	Guerrero	Río Grande	105	106	211
San Vicente	—	Jiménez	—	81	70	151
San Vicente	—	Cuatro Ciénegas	Monclova	86	99	185
San Vicente	—	General Zepeda	Centro	59	51	110
Sardinas	Hacienda	Nadadores	Monclova	210	149	359
Sauceda	Rancho	San Buenaventura	—	77	65	142
Sauceda	—	Múzquiz	—	39	32	71
Sauceda	Hacienda	Sabinas	—	25	27	52
Sauceda	Rancho	Saltillo	Centro	9	6	15
Sauceda	—	—	—	67	51	118
Sauceda	—	Nava	Río Grande	91	89	180
Sauces	—	Porfirio Díaz	—	17	12	29
Saucillo	—	Arteaga	Centro	78	73	151
Saucillo	—	Ramos Arizpe	—	46	39	85
Saucillo	—	Guerrero	Río Grande	112	56	168
Saucillo	—	Parras de la Fuente	Parras de la Fuente	7	8	15
Saucillo	—	Viesca	Viesca	225	194	419
Saucito	—	Porfirio Díaz	Río Grande	2	6	8
Sauz	—	Saltillo	Centro	81	98	179
Sauz	—	Jiménez	Río Grande	34	22	56
Seguin	Hacienda	Parras de la Fuente	Parras de la Fuente	343	337	680
Serralvo	Rancho	Matamoros Laguna	Viesca	7	5	12
Sierra de la Madera	—	Ocampo	Monclova	66	42	108
Sierra Mojada	Villa	Sierra Mojada	—	4,180	4,066	8,246
Siller	Rancho	Saltillo	Centro	26	17	43
Simón	—	Porfirio Díaz	Río Grande	1	1	2
Socorro	—	Ocampo	Monclova	17	13	30
Soledad	Rancho	Monclova	—	40	35	75
Soledad	—	San Buenaventura	—	45	43	88
Soledad	—	San Pedro	Parras de la Fuente	45	61	106
Soledad	—	Parras de la Fuente	—	52	48	100
Soledad	—	Matamoros Laguna	Viesca	66	70	136
Soledad	—	Porfirio Díaz	Río Grande	53	31	84
Solima	Hacienda	Matamoros Laguna	Viesca	121	100	221
Solís	—	—	—	291	286	577
Sombrerete	Rancho	Nadadores	Monclova	29	33	62

T

Localidades.	Categoría.	Municipalidades.	Distritos.	POBLACIÓN. Hombres.	Mujeres.	Total.
Tablas	Rancho	Arteaga	Centro	27	26	53
Tacuba	—	San Pedro	Parras de la Fuente	36	47	83
Tacubaya	—	— —	— —	84	70	154
Tahonas	—	Romero Rubio	Monclova	99	101	200
Tajito	—	Torreón	Viesca	55	35	90
Talegas	—	Gigedo	Río Grande	5	8	8
Talpa	—	General Zepeda	Centro	182	137	319
Taller	—	Matamoros Laguna	Viesca	69	75	144
Tambor	—	— —	—	101	104	205
Tamé	—	Arteaga	Centro	209	210	419
Tandas	—	Ramos Arizpe	—	3	2	5
Tanque	—	General Zepeda	—	106	101	207
Tanque Roto	—	Saltillo	—	101	81	182
Tapón de Mora	—	San Pedro	Parras de la Fuente	6	3	9
Taraices	—	Parras de la Fuente	— —	27	23	50
Taray	—	— —	— —	40	39	79
Tasminal	—	Saltillo	Centro	59	45	104
Tebas	—	San Pedro	Parras de la Fuente	7	8	15
Teccac	—	Porfirio Díaz	Río Grande	8	7	15
Tecolote	—	Abasolo	Monclova	9	8	17
Tegual	—	Parras de la Fuente	Parras de la Fuente	59	48	107
Temporales del Norte	—	Romero Rubio	Monclova	17	9	26
Teodoro López	—	Matamoros Laguna	Viesca	33	35	68
Texas	—	San Pedro	Parras de la Fuente	99	90	189
Tía Juliana	—	Saltillo	Centro	20	19	39
Tinaja	—	—	—	60	47	107
Tinaja	—	San Pedro	Parras de la Fuente	23	17	40
Tinaja	—	General Zepeda	Centro	63	56	119
Tinaja Azul	—	Zaragoza	Río Grande	13	0	13
Tinajuela	—	Saltillo	Centro	81	87	168
Tina Verde	—	—	—	7	4	11
Tío Nava	—	Porfirio Díaz	Río Grande	3	1	4
Tordilla	—	Ramos Arizpe	Centro	48	35	83
Tornillo	—	San Pedro	Parras de la Fuente	64	70	134
Tórtola	—	General Zepeda	Centro	65	58	123
Tortuga	Hacienda	Ramos Arizpe	—	63	71	134
Tortuga	Rancho	Saltillo	—	48	43	91
Torrecilla y Ramones	Hacienda	—	—	218	204	422
Torreón	Ciudad	Torreón	Viesca	6,861	6,984	13,845
Torreón	Rancho	Viesca	—	159	188	347
Tranquitas	—	Ramos Arizpe	Centro	18	14	32
Treviño	Estación	— —	—	106	103	209
Tres Norias	Rancho	San Pedro	Parras de la Fuente	34	24	58
Triángulo	—	— —	— —	20	17	37
Triángulo	—	— —	— —	59	52	111
Trincheras	—	Parras de la Fuente	— —	107	89	196
Trinidad	—	San Pedro	— —	125	109	234
Trinidad	—	Guerrero	Río Grande	24	17	41
Trinidad	—	Torreón	Viesca	99	97	196
Trinidad	—	General Zepeda	Centro	118	100	218
Troncones	—	— —	—	68	52	120
Trujillo	—	Torreón	Viesca	52	48	100
Tule	—	Ramos Arizpe	Centro	14	13	27
Tulillo	—	General Zepeda	—	71	66	137
Tunal	Hacienda	Arteaga	—	495	470	965

U

Localidades.	Categoría.	Municipalidades.	Distritos.	POBLACIÓN. Hombres.	Mujeres.	Total.
Unido	Rancho	Ocampo	Monclova	34	20	54
Unión	—	General Zepeda	Centro	31	24	55
Unión	—	Matamoros Laguna	Viesca	25	25	50
Unión	—	—	—	49	45	94
Unión	—	San Buenaventura	Monclova	53	34	87
Uvas	Hacienda	Rosales	Río Grande	109	105	214

V

Vacas	Rancho	Romero Rubio	Monclova	29	26	55
Vacas	—	Arteaga	Centro	101	87	188
Vacas	Hacienda	Jiménez	Río Grande	383	284	667
Valdés	—	Saltillo	Centro	112	90	202
Valladares	Rancho	Romero Rubio	Monclova	105	95	200
Vallado	—	Jiménez	Río Grande	22	19	41
Valle	—	Ramos Arizpe	Centro	51	43	94
Vallecillo	—	Sierra Mojada	Monclova	57	29	86
Vaquería	—	General Zepeda	Centro	9	12	21
Vaqueritos	—	Hidalgo	Río Grande	7	2	9
Varas	—	Saltillo	Centro	71	69	140
Vega	—	—	—	12	17	29
Vega de los Chivos	—	San Pedro	Parras de la Fuente	3	8	11
Vega Larga	Hacienda	— —	— —	303	239	542
Vegas	Rancho	— —	— —	182	146	328
Vegas	—	Jiménez	Río Grande	16	13	29
Venadito	—	Ramos Arizpe	Centro	29	21	50
Venado	Hacienda	Cuatro Ciénegas	Monclova	88	52	140
Venado	Rancho	San Pedro	Parras de la Fuente	77	84	161
Venado	—	Viesca	Viesca	31	31	62
Venado	—	Parras de la Fuente	Parras de la Fuente	45	32	77
Ventura	—	San Pedro	— —	14	17	31
Ventura	—	— —	— —	36	24	60
Ventura	—	Hidalgo	Río Grande	2	2	4
Ventura	—	Ramos Arizpe	Centro	2	1	3
Ventura	Hacienda	Saltillo	—	105	99	204
Ventura	Rancho	—	—	130	130	260
Veracruz	—	Porfirio Díaz	Río Grande	6	9	15
Verjel	—	Jiménez	— —	28	21	49
Verjel	—	San Pedro	Parras de la Fuente	33	40	73
Versalles	—	Parras de la Fuente	— —	41	52	93
Veta Rica	Mina	Sierra Mojada	Monclova	8	5	13
Víbora	Rancho	Abasolo	—	7	7	14
Victoria	Hacienda	Cuatro Ciénegas	—	17	18	35
Victoria	—	Jiménez	Río Grande	573	353	926
Victoria	Rancho	Sierra Mojada	Monclova	6	3	9
Victoria	—	Cuatro Ciénegas	—	2	1	3
Victoria	—	San Pedro	Parras de la Fuente	148	174	322
Vidal Cantú	—	Porfirio Díaz	Río Grande	3	2	5
Viesca	Villa	Viesca	Viesca	2 375	2,301	4,676
Vigas	Rancho	Parras de la Fuente	Parras de la Fuente	36	23	59
Vildozola	—	San Pedro	— —	150	120	270
Villa Bilbao	—	Viesca	Viesca	125	111	236
Volcán	—	Sierra Mojada	Monclova	63	48	111
Volcán	—	— —	—	9	9	18

Y

Localidades.	Categoría	Municipalidades.	Distritos.	POBLACIÓN. Hombres.	Mujeres.	Total.
Yedra	Hacienda	Cuatro Ciénegas	Monclova	19	16	35
Yerbabuena	Rancho	Ramos Arizpe	Centro	49	89	88
Yucatán	—	Monclova	Monclova	30	15	45
Yucatán	—	San Pedro	Parras de la Fuente	91	79	170

Z

Zacate	Rancho	San Buenaventura	Monclova	71	73	144
Zacatosa	—	Cuatro Ciénegas	—	20	8	28
Zacatosa	—	Porfirio Díaz	Río Grande	32	14	46
Zambrano	—	— —	— —	20	20	40
Zamora	Hacienda	Múzquiz	Monclova	86	81	167
Zapateña y la Fe	Rancho	San Pedro	Parras de la Fuente	44	36	80
Zaragoza	Villa	Zaragoza	Río Grande	1,745	1,659	3,404
Zenzontle	Rancho	Sierra Mojada	Monclova	7	3	10
Zona	—	Morelos	Río Grande	124	131	255

CHIHUAHUA.

SITUACIÓN GEOGRÁFICA.—El Estado se halla comprendido entre los paralelos 26° 01′ y 33° 04′ de latitud N., y los 4° 03′ y 8° 30′ de longitud O. del meridiano de México.

LÍMITES.—Al Norte, los Estados Unidos; al Oriente, el Estado de Coahuila; al Sur, el de Durango; al Suroeste, el de Sinaloa, y al Noroeste el de Sonora.

EXTENSIÓN.—Doscientos treinta y tres mil noventa y cuatro kilómetros cuadrados.

DIVISIÓN TERRITORIAL.—7 Ciudades, 8 Villas, 148 Pueblos, 3 colonias, 11 minerales, 158 Haciendas, 274 Ranchos, 4 Comisarías y 2 Labores.

DIVISIÓN POLÍTICA Y POBLACIÓN.—Once Distritos subdivididos en cincuenta y ocho Municipalidades en este orden:

DISTRITOS.	MUNICIPALIDADES.	Categoría de las Cabeceras de las Municipalidades.	POBLACION.		
			Hombres.	Mujeres.	Total.
Chihuahua.....	Chihuahua.....	Ciudad.....	24,346	23,568	47,914
„	Cusihuiriáchic	Mineral.....	4,013	3,701	7,714
„	Carichic.....	Pueblo.....	3,714	3,286	7,000
„	Satevó.	„	3,364	3,383	6,747
„	Ojinaga	Villa.....	3,501	3,286	6,787
„	Aldama.....	„	2,945	2,647	5,592
„	San Lorenzo.....	Pueblo.....	2,692	2,618	5,310
„	San Nicolás Carretas.	„	2,104	2,029	4,133
„	Santa Isabel	„	1,548	1,381	2,929
„	Nonoava.....	„	1,204	1,081	2,285
„	S. Francisco de Borja.	„	1,378	1,324	2,702
„	Santa Eulalia.	„	1,178	869	2,047
„	Cerro Prieto.....	„	910	765	1,675
„	Coyamé.....	„	728	670	1,398
Hidalgo.....	Hidalgo del Parral ...	Ciudad.....	8,391	8,321	16,712
„	Santa Bárbara.....	Villa.....	3,466	3,125	6,591
„	Villa Escobedo (antes Minas Nuevas).....	Mineral	2,813	2,362	5,175
„	S. Isidro de las Cuevas.	Pueblo.....	2,559	2,232	4,791
„	Balleza	Villa.....	2,298	1,974	4,272
	A la vuelta...	.....	73,152	68,622	141,774

Localidades.	Categoría.	Municipalidades.	Distritos.	POBLACIÓN. Hombres.	Mujeres.	Total.
Balsequillo	Hacienda	Huejotitán	Hidalgo	140	122	262
Balleza	Pueblo	Balleza	—	322	274	596
Banderas	Rancho	Guadalupe	Bravos	46	33	79
Baños	Hacienda	Balleza	Hidalgo	118	118	236
Baqueachic	Pueblo	Carichic	Iturbide	590	570	1,160
Baqueteros	Hacienda	San Antonio del Tule.	Hidalgo	157	145	302
Baquiriachic	Pueblo	Balleza	—	266	213	479
Barbechitos	Rancho	Guadalupe y Calvo	Mina	118	54	172
Barro	—	Villa Coronado	Jiménez	4	5	9
Barrio de España	Pueblo	— —	—	102	108	210
Bazanopa	Rancho	Guadalupe y Calvo	Mina	306	270	576
Basaseachic	Pueblo	Ocampo	Rayón	142	146	288
Basiguarachic	—	Batopilas	Andrés del Río	119	86	205
Basoriachic	Rancho	Guazapares	Arteaga	94	89	183
Batocegachic	Pueblo	—	—	79	67	146
Batopilas	Pueblo, Mineral	Batopilas	Andrés del Río	1,675	1,652	3,327
Batopilillas	Pueblo	Uruachic	Rayón	215	261	476
Batuchic	Rancho	—	—	47	42	89
Bazanopita	—	Guadalupe y Calvo	Mina	143	111	254
Bazuchil	—	Guerrero	Guerrero	878	684	1,562
Bermúdez	—	Moris	Rayón	31	33	64
Blanca Lajas y Cuevecillas	—	San Lorenzo	Iturbide	222	202	424
Boca	—	Valle de Zaragoza	Hidalgo	55	46	101
Boca del Arroyo	Hacienda	Chínipas	Arteaga	69	66	135
Boca del Río	Rancho	Satevó	Iturbide	143	143	286
Boca Grande	—	Ascensión	Galeana	39	25	64
Bocas	—	San Buenaventura	—	143	117	260
Bocoyna	Pueblo	Carichic	Iturbide	228	224	452
Boquilla	Rancho	Coyamé	—	50	41	91
Buena Vista	Hacienda	Santa Bárbara	Hidalgo	1,050	971	2,021
Buena Vista	—	Villa Coronado	Jiménez	75	75	150
Buenos Aires	—	Cusihuiriáchic	Iturbide	220	175	395
Bustillos	—	—	—	230	188	418

C

Caborachic	Pueblo	Zápuri	Andrés del Río	281	280	561
Cacalote	Rancho	Guadalupe y Calvo	Mina	43	14	57
Cajón	—	Moris	Rayón	43	29	72
Cajoncito	—	Guadalupe y Calvo	Mina	24	31	55
Cajurichic	Pueblo	Ocampo	Rayón	231	246	477
Calabacillas	—	Guadalupe y Calvo	Mina	474	441	915
Calera	Rancho	Moris	Rayón	52	37	89
Camargo	Ciudad	Ciudad Camargo	Camargo	2,242	2,467	4,709
Camelias	Rancho	Villa López	Jiménez	16	6	22
Camuchín	Hacienda	Batopilas	Andrés del Río	79	74	153
Candameña	Pueblo	Ocampo	Rayón	186	174	360
Candelaria	Hacienda	Guadalupe y Calvo	Mina	22	30	52
Candelaria	Rancho	Ciudad Juárez	Bravos	45	41	86
Cantera	—	Satevó	Iturbide	79	77	156
Caña	—	Chinipas	Arteaga	68	63	131
Cañada	—	Chihuahua	Iturbide	186	178	364
Capilla de San Antonio	—	Cusihuiriáchic	—	105	91	196
Carichic	Pueblo	Carichic	—	732	721	1,453
Carmen	Rancho	Bachiniva	Guerrero	102	78	180

ÍNDICE ALFABÉTICO DE LAS LOCALIDADES.

A

Localidades.	Categoría.	Municipalidades.	Distritos.	POBLACIÓN. Hombres.	Mujeres.	Total.
Abispa	Rancho	Villa Coronado	Jiménez	12	10	22
Aboreachic	Pueblo	Zápuri	Andrés del Río	458	450	908
Agua Amarilla	Rancho	Guadalupe y Calvo	Mina	31	8	39
Agua Caliente	Hacienda	Uruachic	Rayón	186	105	241
Agua Caliente	Rancho	Moris	—	52	48	100
Agua Caliente	—	Chínipas	Arteaga	215	163	378
Agua Nueva	Hacienda	Chihuahua	Iturbide	184	150	334
Agujas	Rancho	Balleza	Hidalgo	142	154	296
Alamos	Pueblo	Cerro Prieto	Iturbide	319	248	567
Alamos	Rancho	Balleza	Hidalgo	119	121	240
Alamos	—	Valle del Rosario	—	39	47	86
Alamos de Peña	Hacienda	Carrizal	Bravos	51	45	96
Aldama	Pueblo	Aldama	Iturbide	1,557	1,468	3,025
Alicitos	Rancho	Guadalupe y Calvo	Mina	79	78	157
Alicitos	—	— —	—	28	48	76
Alizos	—	Ocampo	Rayón	37	43	80
Allende	Pueblo	Allende	Jiménez	898	978	1,876
Ancón	Rancho	Villa Coronado	—	16	16	32
Ancón de Arriba	—	— —	—	22	20	42
Ancón del Burro	—	Valle de Zaragoza	Hidalgo	169	151	320
Ancón del Rusio	Hacienda	Casas Grandes	Galeana	99	82	181
Andrés del Río	Pueblo	Nonoava	Iturbide	127	120	247
Angeles	Rancho	Guadalupe y Calvo	Mina	27	17	44
Angostura	—	Galeana	Galeana	7	5	12
Animas	Hacienda	Hidalgo del Parral	Hidalgo	100	115	215
Arenal	—	Batopilas	Andrés del Río	263	231	494
Arenal	Rancho	Guadalupe y Calvo	Mina	106	88	194
Arenal y Polanco	—	Batopilas	Andrés del Río	243	193	436
Arepillachic	—	Moris	Rayón	40	39	79
Arroyo Hondo	—	Guadalupe y Calvo	Mina	18	5	23
Ascensión	Pueblo	Ascensión	Galeana	760	690	1,450

B

Babarocos	Rancho	Chínipas	Arteaga	15	15	30
Babonoyaba	Pueblo	Satevó	Iturbide	197	224	421
Baborigame	—	Guadalupe y Calvo	Mina	132	145	277
Bacamoba	Rancho	Morelos	Andrés del Río	27	28	55
Bachimba	Hacienda	Rosales	Camargo	60	59	119
Bachíniva	Pueblo	Bachíniva	Guerrero	272	267	539
Baeza	Hacienda	Santa Isabel	Iturbide	101	106	207
Bajío del Buey	Rancho	Guadalupe y Calvo	Mina	102	62	164
Bajíos de Aguablanca	—	— —	—	197	205	402

Localidades.	Categoría.	Municipalidades.	Distritos.	Población. Hombres.	Mujeres.	Total.
Cruz	Pueblo	La Cruz	Camargo	808	702	1,510
Cruz	Hacienda	Bachiniva	Guerrero	77	80	157
Cuates de Abajo	Rancho	San Nicolás Carretas	Iturbide	56	49	105
Cuchillo Parado	Pueblo	Cayamé	—	245	215	460
Cuevecillas	Rancho	Hidalgo del Parral	Hidalgo	103	94	197
Cuiteco	Pueblo	Urique	Andrés del Río	358	372	730
Cusárare	—	Batopilas	— —	329	292	621
Cusihuiriáchic	—	Cusihuiriáchic	Iturbide	860	895	1,755

CH

Chaichaco	Hacienda	Chínipas	Arteaga	73	61	134
Charco	—	Chihuahua	Iturbide	259	266	525
Charco	—	Valle de Zaragoza	Hidalgo	131	133	264
Chicorimpo	Rancho	Guadalupe y Calvo	Mina	85	74	159
Chicural	—	Batopilas	Andrés del Río	49	43	92
Chihuahua	Ciudad	Chihuahua	Iturbide	15,179	15,226	30,405
Chinacas	Rancho	Chínipas	Arteaga	39	40	79
Chinatú	Pueblo	Guadalupe y Calvo	Mina	46	16	62
Chínipas	—	Chínipas	Arteaga	731	883	1,614
Chopeque	Rancho	Cerro Prieto	Iturbide	203	162	365
Chorrera	Hacienda	Aldama	—	209	159	368
Chupadero	Rancho	Casas Grandes	Galeana	19	22	41
Chuviscar	Pueblo	Chihuahua	Iturbide	408	340	748

D

Delicias	Hacienda	Rosales	Camargo	344	311	655
Descubridora y Rancho Cantera	—	Batopilas	Andrés del Río	51	46	97
Díaz	Colonia	Ascensión	Galeana	253	326	579
Dolores	Pueblo	Guadalupe y Calvo	Mina	175	223	398
Dolores	Hacienda	Chihuahua	Iturbide	284	222	506
Dublán	Colonia	Casas Grandes	Galeana	270	308	578
Dura	Pueblo	Morelos	Andrés del Río	103	107	210
Durazno	Rancho	Chínipas	Arteaga	30	10	40
Durazno	—	Moris	Rayón	100	80	180
Durazno	—	Valle de Rosario	Hidalgo	55	57	112

E

Encinillas	Hacienda	Chihuahua	Iturbide	593	516	1,109
Enramada	—	Ciudad Camargo	Camargo	412	400	812
Escalón	Pueblo	Ciudad Jiménez	Jiménez	308	308	616
Escobas	Rancho	—	—	28	19	47
Escobas	—	Chihuahua	Iturbide	58	51	109
Espía	—	Ascensión	Galeana	26	15	41
Espindoleño	—	San Buenaventura	—	171	99	270
Espíritu	Hacienda	Guazapares	Arteaga	53	54	107
Estanzuela	—	Minas Nuevas	Hidalgo	58	53	111

F

Localidades.	Categoría.	Municipalidades.	Distritos.	POBLACIÓN. Hombres.	Mujeres.	Total.
Fortunata	Rancho	Guadalupe y Calvo	Mina	34	11	45
Forzada	—	Villa López	Jiménez	9	13	22
Fresnal	Hacienda	Ascensión	Galeana	23	27	50
Fresno	Pueblo	Chihuahua	Iturbide	70	78	148
Frontera	Rancho	Villa López	Jiménez	3	9	12

G

Galeana	Pueblo	Guadalupe y Calvo	Mina	69	73	142
Galeana	—	Galeana	Galeana	280	270	550
Galeras	Rancho	—	—	22	20	42
Gallego	—	Villa Ahumada	Bravos	140	130	270
Gavaldón	—	Chínipas	Arteaga	92	105	197
Gavilanes	—	—	—	83	68	151
Gecopaco	—	Uruachic	Rayón	62	53	115
Gloria	—	Ciudad Jiménez	Jiménez	21	25	46
Gomera	—	Hidalgo del Parral	Hidalgo	138	130	268
Gorogachic	—	Chínipas	Arteaga	116	102	218
Gosogachic	—	Uruachic	Rayón	96	114	210
Granillas	Hacienda	Santa Isabel	Iturbide	113	95	208
Granizo	Rancho	Guadalupe y Calvo	Mina	26	12	38
Guacaybo	Pueblo	Uruachic	Rayón	382	396	778
Guachajure	—	Guazapares	Arteaga	154	136	290
Guachochic	—	Batopilas	Andrés del Río	575	572	1,147
Guadalupe	—	Chihuahua	Iturbide	1,060	975	2,035
Guadalupe	—	Chínipas	Arteaga	131	148	279
Guadalupe	—	Guadalupe	Bravos	343	337	680
Guadalupe	—	Urique	Andrés del Río	186	172	358
Guadalupe	—	Chihuahua	Iturbide	916	973	1,889
Guadalupe	Hacienda	Carrizal	Bravos	31	19	50
Guadalupe	—	Villa Coronado	Jiménez	186	182	368
Guadalupe	Rancho	Guerrero	Guerrero	142	146	288
Guadalupe	Pueblo	Guadalupe	Camargo	675	708	1,383
Guadalupe	Rancho	San Francisco de Borja	Iturbide	99	115	214
Guadalupe	—	Satevó	—	84	78	162
Guadalupe y Calvo	Pblo. Mineral.	Guadalupe y Calvo	Mina	537	683	1,220
Guapalaina	Pueblo	Urique	Andrés del Río	247	202	449
Guaqueybo	—	—	— —	1,139	1,174	2,313
Guardalobo	Rancho	Valle de Olivos	Hidalgo	173	155	328
Guasisaco	—	Chínipas	Arteaga	46	43	89
Guazapares	Pueblo	Guazapares	—	255	270	525
Guazarachic	Hacienda	San Antonio del Tule	Hidalgo	386	224	610
Guazaramo	Rancho	Chínipas	Arteaga	51	53	104
Guerrero	Ciudad	Guerrero	Guerrero	1,310	1,238	2,548

H

Haciendita	Hacienda	Allende	Jiménez	34	29	63
Herrera	—	San Nicolás Carretas	Iturbide	92	78	170
Hidalgo del Parral	Ciudad	Hidalgo del Parral	Hidalgo	7,353	7,395	14,748
Huachara	Hacienda	Urique	Andrés del Río	259	245	504
Huajúmar	—	Ocampo	Rayón	48	42	90

Localidades.	Categoría.	Municipalidades.	Distritos.	POBLACIÓN. Hombres.	Mujeres.	Total.
Huejotitán	Pueblo	Huejotitán	Hidalgo	244	196	440
Huisochic	Rancho	Cusihuiriáchic	Iturbide	35	25	60
Humariga	Pueblo	Nonoava	—	155	133	288
I						
Iturralde	Hacienda	Allende	Jiménez	78	58	126
J						
Jabonera	Hacienda	Valle de Zaragoza	Hidalgo	105	95	200
Jacos	—	Ciudad Camargo	Camargo	28	18	46
Janos	Pueblo	Janos	Galeana	364	327	691
Jaras	Rancho	Bachiniva	Guerrero	89	67	156
Jaunas	Pueblo	Guadalupe y Calvo	Mina	61	50	111
Jericó	Rancho	Guadalupe	Camargo	557	463	1,020
Jesús María	—	Batopilas	Andrés del Río	137	144	281
Joya	—	Satevó	Iturbide	191	204	395
Joya	Pueblo	Uruachic	Rayón	68	60	128
Juárez	Colonia	Casas Grandes	Galeana	337	399	736
Julimes	Pueblo	Julimes	Camargo	984	910	1,894
Junta	Rancho	Moris	Rayón	94	80	174
Junta Molina	—	Chihuahua	Iturbide	159	148	307
L						
Laborcita	Hacienda	Valle de Zaragoza	Hidalgo	135	114	249
Laborcita	Rancho	San Nicolás Carretas	Iturbide	80	69	149
Labor de Garnica	Hacienda	Allende	Jiménez	76	70	146
Lagunas	Rancho	Guadalupe y Calvo	Mina	58	56	114
Lagunas	—	Villa Coronado	Jiménez	13	7	20
Lagunitas	—	Zápuri	Andrés del Río	121	123	244
Laureles	—	Morelos	— —	114	107	221
Lo de Pablo	—	Guadalupe y Calvo	Mina	65	59	124
Loreto	Pueblo	Chínipas	Arteaga	106	102	208
Loreto	Rancho	Batopilas	Andrés del Río	85	75	160
M						
Maguarichic	Pueblo	Uruachic	Rayón	565	446	1,011
Majalcas	Rancho	San Nicolás Carretas	Iturbide	73	59	132
Majimachic	—	Cariachic	—	79	65	144
Mápula	Hacienda	Chihuahua	—	398	288	686
Marteleño	Rancho	Villa Coronado	Jiménez	57	48	105
Matachic	Pueblo	Matachic	Guerrero	746	735	1,481
Maturana	Hacienda	Hidalgo del Parral	Hidalgo	154	134	288
Mayoma	—	Ojinaga	Iturbide	534	467	1,001
Meoqui	Pueblo	Meoqui	Camargo	1,987	2,067	4,054
Mesa	Rancho	Batopilas	Andrés del Río	54	35	89
Mesa del Durazno	—	Guadalupe y Calvo	Mina	40	36	76
Mesa de Milpillas	Rancho	— —	—	57	57	114
Mesa de San Rafael	Hacienda	— —	—	91	75	166
Milpillas	—	Chínipas	Arteaga	106	112	218
Millonaria	—	Guazaparos	—	45	55	100
Minas Nuevas	Pblo. Mineral	Minas Nuevas	Hidalgo	858	748	1,606

Localidades.	Categoría.	Municipalidades.	Distritos.	POBLACIÓN. Hombres.	Mujeres.	Total.
Mirador	Hacienda	S. Isidro de las Cuevas	Hidalgo	121	119	240
Molinas y Sosa	Rancho	Satevó	Iturbide	211	171	382
Molino	Hacienda	Villa Coronado	Jiménez	38	36	74
Monita	Pueblo	Ciudad Camargo	Camargo	128	122	250
Monterde	—	Guazapares	Arteaga	100	86	186
Morelos	—	Morelos	Andrés del Río	345	379	724
Moreno	Rancho	Ciudad Jiménez	Jiménez	10	9	19
Moris	Pueblo	Moris	Rayón	199	232	431
Mortero	Rancho	Cusihuiriáchic	Iturbide	216	196	412
Mula	Pueblo	Ojinaga	—	158	129	287
Mulato	—	—	—	520	518	1,038
Munerachic	—	Batopilas	Andrés del Río	20	26	46

N

Nabogame	Pueblo	Guadalupe y Calvo	Mina	284	111	395
Namiquipa	—	Namiquipa	Guerrero	1,407	1,375	2,782
Napavechic	Hacienda	Cusihuiriáchic	Iturbide	131	126	257
Napisotabo	Rancho	Batopilas	Andrés del Río	178	139	317
Navosaigame	Pueblo	Ocampo	Rayón	123	122	245
Nogalejo	Rancho	Rosales	Camargo	160	82	242
Nombre de Dios	Pueblo	Chihuahua	Iturbide	766	699	1,465
Nonoava	—	Nonoava	—	487	477	964
Nonoava	Rancho	—	—	435	351	786
Nopal	—	Guadalupe y Calvo	Mina	42	16	58
Nopalera	—	San Nicolás Carretas	Iturbide	99	105	204
Noria y San Ignacio	—	Minas Nuevas	Hidalgo	56	55	111
Norogachic	Pueblo	Batopilas	Andrés del Río	851	738	1,619
Novillos y Alisos	Rancho	—	—	166	149	315
Nuevo Luis	Hacienda	Valle de Zaragoza	Hidalgo	279	239	518
Nuevo Orleans	Rancho	Ocampo	Rayón	84	92	176

O

Ocampo	Pueblo	Ocampo	Rayón	1,240	1,164	2,404
Ochoa y Alamitos	Rancho	Valle del Rosario	Hidalgo	66	69	135
Ojinaga	Villa	Ojinaga	Iturbide	836	873	1.709
Ojito	Rancho	Minas Nuevas	Hidalgo	133	96	229
Ojitos	Hacienda	Janos	Galeana	25	9	34
Ojo	Rancho	Villa Coronado	Jiménez	6	10	16
Ojo Blanco	—	— —	—	7	6	13
Ojo Caliente	—	Ciudad Camargo	Camargo	215	192	407
Ojo de Agua	—	Satevó	Iturbide	186	173	359
Ojo de Agua	—	La Cruz	Camargo	283	266	549
Ojo Federico	—	Ascensión	Galeana	30	13	43
Ojo Frío	—	Galeana	—	16	15	31
Ojo Frío	—	Janos	—	4	5	9
Ojos Azules	Hacienda	Carichic	Iturbide	734	598	1,332
Otates	—	Uruachic	Rayón	100	94	194

P

Pacheco	Colonia	Casas Grandes	Galeana	96	97	193
Pachera	Rancho	Ciudad Guerrero	Guerrero	255	230	485
Paguichique	Pueblo	Batopilas	Andrés del Río	63	62	125
Pajarito y Almagre	Rancho	La Cruz	Camargo	129	88	217

Localidades.	Categoría.	Municipalidades	Distritos	POBLACIÓN. Hombres.	Mujeres.	Total.
Pahuirachic	Rancho	Guerrero	Guerrero	344	318	662
Palacios	—	Santa Isabel	Iturbide	484	417	901
Palma	—	Guadalupe y Calvo	Mina	33	22	55
Palmarejo	—	Chínipas	Arteaga	410	364	774
Palomas	—	Villa López	Jiménez	32	30	62
Palomas	Pueblo	Ascensión	Galeana	64	59	123
Palomo	Rancho	Valle de Zaragoza	Hidalgo	146	155	301
Panalachic	Pueblo	Carichic	Iturbide	199	181	380
Papajichic	—	Batopilas	Andrés del Río	497	341	838
Parida	—	Villa Coronado	Jiménez	8	12	20
Parral	Ciudad	Hidalgo del Parral	Hidalgo	7,353	7,395	14,748
Parraleño	Rancho	Ciudad Camargo	Camargo	289	252	541
Pasigochic	—	Carichic	Iturbide	291	226	517
Pastor	Hacienda	Aldama	—	107	91	198
Pedernales	—	Guerrero	Guerrero	281	263	544
Peinado	—	San Isidro de las Cuevas	Hidalgo	594	468	1,062
Peña	—	Casas Grandes	Galeana	59	39	98
Peñuelas	—	Janos	—	6	4	10
Pichachic	—	Guerrero	Guerrero	174	132	306
Piedra Larga	Pueblo	Guadalupe y Calvo	Mina	142	135	277
Pilar	Rancho	Moris	Rayón	121	114	235
Pinos Altos	Pueblo	Ocampo	—	402	383	785
Placer de Guadalupe	—	Aldama	Jiménez	149	123	272
Playa de la Cruz	Rancho	Guadalupe y Calvo	Mina	101	89	190
Playas	—	Minas Nuevas	Hidalgo	222	131	353
Poleo	—	Balleza	—	40	28	68
Poriáchic	—	Chínipas	Arteaga	23	12	35
Portugal	—	Guadalupe y Calvo	Mina	53	34	87
Porvenir	Hacienda	San Francisco de Borja	Iturbide	75	65	140
Porvenir	—	Ciudad Camargo	Camargo	116	93	209
Potrerillos	Rancho	Guadalupe y Calvo	Mina	32	29	61
Potreritos	—	Morelos	Andrés del Río	552	442	994
Potrero	—	Balleza	Hidalgo	96	98	194
Potrero	Pueblo	San Isidro de las Cuevas	—	118	85	203
Potrero de Espineda	Rancho	Guadalupe y Calvo	Mina	95	87	182
Presa Zabalza	Hacienda	Ciudad Jiménez	Jiménez	159	118	277
Providencia	—	Ciudad Camargo	Camargo	44	30	74
Pueblito	Pueblo	Allende	Jiménez	613	556	1,169
Pueblito	Hacienda	Aldama	Iturbide	250	216	466
Punta de Agua	Rancho	Villa Coronado	Jiménez	9	8	17

Q

Quebrada	Pueblo	Guadalupe y Calvo	Mina	290	288	578
Quemada	—	Cusihuiriáchic	Iturbide	230	174	404

R

Ramos	Rancho	Casas Grandes	Galeana	21	20	41
Rancho Aguaje	—	San Nicolás Carretas	Iturbide	231	225	456
Rancho Colorado	—	Guerrero	Guerrero	593	494	1,087
Rancho Viejo	—	San Nicolás Carretas	Iturbide	45	33	78
Rancho Viejo	Hacienda	Ciudad Camargo	Camargo	87	63	150
Rancho Viejo y Vallecito	Rancho	Batopilas	Andrés del Río	142	99	241

Localidades.	Categoría.	Municipalidades.	Distritos.	POBLACIÓN. Hombres.	Mujeres.	Total.
Real de Abajo	Rancho	Cusihuiriáchic	Iturbide	93	95	188
Realito	Pueblo.	Urique	Andrés del Río	247	271	518
Realito del Carmen	Rancho	Guazapares	Arteaga	24	18	42
Redondeados	Pueblo	Guadalupe y Calvo	Mina	84	43	127
Reforma	Rancho	San Antonio del Tule	Hidalgo	107	113	220
Refugio	—	Galeana	Galeana	6	5	11
Refugio	—	Guadalupe y Calvo	Mina	22	26	48
Regina	Hacienda	Julimes	Camargo	145	130	275
Relleno	Rancho	Ciudad Jiménez	Jiménez	70	61	131
Remedios	Hacienda	— —	—	69	64	133
Remedios	—	San Lorenzo	Iturbide	210	192	402
Remedios	Rancho	Ocampo	Rayón	60	44	104
Rinconada	—	Guadalupe	Bravos	43	29	72
Río de Loeras	—	Guadalupe y Calvo	Mina	50	45	95
Río del Parral	Hacienda	Ciudad Camargo	Camargo	99	98	197
Río de Ocampo	Rancho	Moris	Rayón	45	41	86
Río Florido	Hacienda	Villa Coronado	Jiménez	12	9	21
Rodeo	Rancho	Batopilas	Andrés del Río	73	45	118
Rosales	Villa	Rosales	Camargo	818	906	1,724
Rosario	Rancho	Santa Isabel	Iturbide	186	129	315
Rosario	—	Guerrero	Guerrero	350	322	672
Rosario	—	Allende	Jiménez	78	68	146
Rosario	Hacienda	Ocampo	Rayón	145	134	279
Rosario, Labor del	Rancho	Ciudad Camargo	Camargo	169	169	338
Rosetilla	—	Valle del Rosario	Hidalgo	54	55	109
Rosetilla	—	Guadalupe y Calvo	Mina	32	28	60
Rousesvalles	Hacienda	S. Isidro de las Cuevas.	Hidalgo	374	306	680
Rubio	—	Cusihuiriáchic	Iturbide	172	164	336

S

Sabinal	Pueblo	Ascensión	Galeana	99	119	218
Sacramento	Hacienda	Chuihuahua	Iturbide	80	83	163
Saguarichic	Pueblo	San Francisco de Borja	—	86	92	178
Sahuayacan	Hacienda	Moris	Rayón	247	201	448
Salaices	—	Villa López	Jiménez	227	159	386
Salitre	Rancho	San Antonio del Tule	Hidalgo	65	62	127
Salto	Hacienda	Ocampo	Rayón	27	27	54
Samalayuca	—	Ciudad Juárez	Bravos	101	73	174
San Agustín	Rancho	Chínipas	Arteaga	100	88	188
San Agustín	—	Satevó	Iturbide	107	127	234
San Ambrosio de Abajo	Hacienda	La Cruz	Camargo	107	127	234
San Andrés	Pueblo	Chihuahua	Iturbide	2,155	1,998	4,153
San Andrés	Hacienda	Villa Coronado	Jiménez	165	123	288
San Antonio	Pueblo	Ojinaga	Iturbide	277	270	547
San Antonio	—	Satevó	—	209	200	409
San Antonio	—	—	—	338	331	669
San Antonio	Hacienda	Allende	Jiménez	24	24	48
San Antonio	—	Santa Bárbara	Hidalgo	467	385	852
San Antonio	Rancho	San Buenaventura	Galeana	4	3	7
San Antonio	—	Minas Nuevas	Hidalgo	588	508	1,096
San Antonio de la Huerta	—	Morelos	Andrés del Río	56	33	89
San Antonio del Corralejo	Hacienda	Allende	Jiménez	107	86	193
San Antonio del Potrero	—	Minas Nuevas	Hidalgo	139	103	242

Localidades.	Categoría.	Municipalidades.	Distritos.	POBLACIÓN. Hombres.	Mujeres.	Total.
San Antonio del Tule	Pueblo.....	San Antonio del Tule.	Hidalgo.....	434	443	877
San Bernardino.....	—	San Nicolás Carretas ..	Iturbide.....	262	243	505
San Bernardo.....	Rancho.....	Ciudad Jiménez	Jiménez	44	29	73
San Blas.	—	— —	—	16	18	34
San Buenaventura...	—	San Buenaventura.....	Galeana.....	1,388	1,329	2,717
San Carlos.....	—	Ojinaga.	Iturbide	554	503	1,057
San Cristóbal.	Rancho.....	Minas Nuevas.....	Hidalgo.....	98	80	178
San Cristóbal.	Hacienda	Ballera.....	—	60	65	125
San Diego	Pueblo.....	Aldama.....	Iturbide	493	418	911
San Diego..	Hacienda	Casas Grandes.....	Galeana.	62	46	108
San Diego de Carralejo.	—	Allende.	Jiménez	242	212	454
San Diego del Monte	—	Cusihuiriáchic.....	Iturbide	152	138	290
San Esteban.....	—	Balleza.....	Hidalgo.....	222	197	419
San Francisco	Pueblo.	Ojinaga.	Iturbide	154	151	305
San Francisco	Rancho	Villa López.	Jiménez	11	11	22
San Francisco	—	Ciudad Jiménez.....	—	26	18	44
San Francisco	—	Guadalupe y Calvo....	Mina	31	29	60
San Francisco	—	— —	—	80	84	164
San Francisco de Borja.....	Pueblo.	San Francisco de Borja	Iturbide	427	448	875
San Francisco de Conchos.....	—	La Cruz	Camargo.	251	261	512
San Francisco de Milpillas.....	Rancho	Cusihuiriáchic.	Iturbide	82	59	141
San Francisco de Norogachic..	—	Morelos.	Andrés del Río	148	131	279
San Francisco de Paula.	—	Ciudad Camargo.	Camargo.	123	103	226
San Felipe.	Hacienda.....	Guadalupe y Calvo....	Mina.....	22	23	45
San Felipe.	Pueblo.....	Valle de Zaragoza.....	Hidalgo	225	224	449
San Gregorio.	Rancho.....	San Nicolás Carretas ..	Iturbide	69	65	134
San Gregorio.	Hacienda	Allende.	Jiménez	87	88	175
San Ignacio.....	Pueblo.....	Batopilas.....	Andrés del Río	222	198	420
San Ignacio.....	—	Valle de Olivos	Hidalgo.....	308	323	631
San Ignacio.....	—	Guadalupe.....	Bravos.....	212	195	407
San Ignacio.....	Hacienda.....	Guadalupe y Calvo....	Mina.....	143	104	247
San Ignacio.....	Rancho.....	Ciudad Jiménez.....	Jiménez	34	35	69
San Isidro.....	Hacienda	Villa Coronado.	—	209	194	403
San Isidro.....	Rancho.....	Guerrero	Guerrero.....	366	372	738
San Isidro.....	—	Villa López	Jiménez	12	13	25
San Isidro.....	—	San Buenaventura	Galeana.....	235	222	457
San Isidro de las Cuevas.....	Pueblo.	S. Isidro de las Cuevas.	Hidalgo.....	1,178	1,102	2,2
San Javier	—	Valle de Olivos.....	—	199	146	
San Jerónimo.....	Hacienda	Bachiniva.....	Guerrero.....	146	133	
San Jerónimo.....	Rancho.....	Guadalupe y Calvo....	Mina.....	61	80	
San Joaquín.....	—	San Buenaventura	Galeana.....	103	84	
San José.....	Hacienda	Guadalupe y Calvo....	Mina.....	68	58	
San José	—	Villa Ahumada.....	Bravos.....	54	43	
San José.....	Rancho.....	San Buenaventura.....	Galeana.	54	47	
San José.....	—	Chínipas	Arteaga.	76	5	
San José Baquechic.....	—	Guerrero...	Guerrero.....	203	2	
San José de Albuquerque...	—	—	—	100		
San José de Gracia ..	Pueblo.	Satevó.	Iturbide	123		
San José de Gracia ..	Hacienda	San Lorenzo.....	... .	272		
San José de Gracia. ..	—	Valle del Rosario	Hidalgo.....	245		

Localidades.	Categoría.	Municipalidades.	Distritos.	POBLACIÓN. Hombres.	Mujeres.	Total.
San José de la Almaceña	Rancho	Minas Nuevas	Hidalgo	138	120	258
San José del Peñal	Pueblo	Uruachic	Rayón	178	157	335
San Juan	—	Ojinaga	Iturbide	468	380	848
San Juan	—	Balleza	Hidalgo	78	81	159
San Juan	Rancho	—	—	104	89	193
San Juan Bautista de los Llanos	Pueblo	Cusihuiriáchic	—	429	419	848
San Juan de Chiverrea	Rancho	San Nicolás Carretas	Iturbide	59	44	103
San Juan de la Junta	Hacienda	— — —	—	121	111	232
San Juan de Veracruz	Rancho	Satevó	—	191	178	369
San Juanito	Hacienda	San Nicolás Carretas	—	104	95	199
San Julián	—	Hidalgo del Parral	Hidalgo	170	152	322
San Leonardo	—	Ciudad Camargo	Camargo	67	48	115
San Lorenzo	Pueblo	San Lorenzo	Iturbide	513	529	1,042
San Lorenzo	Hacienda	San Buenaventura	Galeana	356	268	624
San Lucas	—	Rosales	Camargo	150	133	283
San Luis	Rancho	Bachiniva	Guerrero	84	78	162
San Luis	—	San Buenaventura	Galeana	148	118	266
San Luis de Babaroco	Pueblo	Uruachic	Rayón	547	513	1,060
San Manuel de la Cumbre	—	Guadalupe y Calvo	Mina	157	165	322
San Miguel	—	Morelos	Andrés del Río	275	248	523
San Miguel	Hacienda	Ciudad Camargo	Camargo	25	27	52
San Miguel	—	Santa Isabel	Iturbide	231	179	410
San Miguel	—	San Buenaventura	Galeana	198	188	386
San Miguel	—	Bachiniva	Guerrero	200	165	365
San Miguel	—	Allende	Jiménez	31	27	58
San Miguel	Rancho	Villa López	—	15	5	20
San Miguel	—	Guadalupe y Calvo	Mina	18	19	37
San Miguel	—	Guazapares	Arteaga	49	39	88
San Miguel del Río	Pueblo	Temósachic	Guerrero	42	31	73
San Nicolás	—	Casas Grandes	Galeana	214	156	370
San Nicolás Carretas	—	San Nicolás Carretas	Iturbide	533	537	1,070
San Nicolás de la Joya	Pueblo	Satevó	—	105	123	228
San Nicolás del Cañón	—	Valle de Olivos	Hidalgo	166	124	290
San Nicolás de Terrero	Rancho	San Antonio del Tule	—	192	204	396
San Onofre	—	Satevó	Iturbide	87	84	171
San Pablo	—	Morelos	Andrés del Río	76	74	150
San Pedro	Pueblo	Casas Grandes	Galeana	566	513	1,079
San Pedro	Rancho	Janos	—	7	2	9
San Pedro de Arriba	—	—	—	5	8	8
San Rafael	—	Guadalupe y Calvo	Mina	79	74	153
San Rafael	—	Batopilas	Andrés del Río	176	175	351
San Rafael del Agotadero	—	Balleza	Hidalgo	82	80	162
San Rafael de Orivo	—	Chínipas	Arteaga	55	50	105
San Simón	Hacienda	Guadalupe y Calvo	Mina	49	48	97
Santa Ana	Pueblo	San Francisco de Borja	Iturbide	80	86	166
Santa Ana	Rancho	Chínipas	Arteaga	48	50	98
Santa Ana	—	Villa López	Jiménez	24	27	51
Santa Anita	Pueblo	Zápuri	Andrés del Río	369	317	686
Santa Bárbara	Villa	Santa Bárbara	Hidalgo	1,242	1,164	2,406
Santa Bárbara de Gutuaca	Hacienda	San Lorenzo	Iturbide	166	187	353

Localidades.	Categoría.	Municipalidades.	Distritos.	POBLACIÓN. Hombres.	Mujeres.	Total.
Santa Catarina	Hacienda	Cusihuiriáchic	Iturbide	128	90	218
Santa Cruz de Mayo.	Pueblo	San Nicolás Carretas	—	208	226	424
Santa Cruz de Neira.	Hacienda	Allende	Jiménez	288	194	482
Santa Eulalia	Pueblo	Santa Eulalia	Iturbide	740	604	1,344
Santa Isabel	—	Santa Isabel	—	433	455	888
Santa Isabel	Hacienda	Allende	Jiménez	89	84	78
Santa María	Rancho	Moris	Rayón	64	61	125
Santa María	—	Villa López	Jiménez	42	25	67
Santa María de Arriba	—	Hidalgo del Parral	Hidalgo	87	72	169
Santa María de Cuevas	Pueblo	San Lorenzo	Iturbide	212	251	463
Santa Matilde	Hacienda	Guazapares	Arteaga	192	223	415
Santa Rosa	—	Villa Ahumada	Bravos	85	71	156
Santa Rosa	—	Hidalgo del Parral	Hidalgo	180	144	324
Santa Rosalía	—	Ciudad Camargo	Camargo	319	270	589
Santa Rosalía	Rancho	Guadalupe y Calvo	Mina	71	24	95
Santa Rosalía de Cuevas	Pueblo	San Lorenzo	Iturbide	367	377	744
Santa Rosa María	—	San Francisco de Borja	—	183	184	367
Santa Rita	Hacienda	Ciudad Camargo	Camargo	520	448	968
Santa Rita	—	San Francisco de Borja	Iturbide	121	67	188
Santa Rita	Rancho	Batopilas	Andrés del Río	38	31	69
Santa Rita	—	Guadalupe y Calvo	Mina	123	112	235
Santa Sofía	—	Ascensión	Galeana	34	29	63
Santiago	Hacienda	Santa Bárbara	Hidalgo	707	605	1,312
Santiago	Rancho	Guerrero	Guerrero	443	417	860
Santiago	—	Guazapares	Arteaga	50	41	91
Santísimo	—	Uruachic	Rayón	98	89	187
Santo Domingo	Pueblo	Aldama	Iturbide	180	172	352
Santo Domingo	Hacienda	Guadalupe y Calvo	Mina	139	112	251
Santo Domingo	—	Carrizal	Bravos	38	30	68
Santo Tomás	Pueblo	Guerrero	Guerrero	722	704	1,126
Santo Toribio	Hacienda	San Nicolás Carretas	Iturbide	130	142	272
San Vicente	Rancho	Morelos	Andrés del Río	31	33	64
Satevó	Pueblo	Satevó	Iturbide	443	485	928
Satevó Arenal y Chilicote	Rancho	Batopilas	Andrés del Río	98	97	195
Sauceda	Hacienda	Minas Nuevas	Hidalgo	79	69	148
Saucería	Rancho	San Francisco de Borja	Iturbide	47	55	102
Saucillo	Pueblo	Rosales	Camargo	762	823	1,585
Saucito	Rancho	Coyamé	Iturbide	29	23	52
Saucito	—	Guadalupe y Calvo	Mina	37	45	82
Sauz	Hacienda	Chihuahua	Iturbide	142	154	296
Seco	Rancho	Ciudad Jiménez	Jiménez	7	6	13
Sepaivo	—	Uruachic	Rayón	113	101	214
Sierrita	—	Guadalupe y Calvo	Mina	39	41	80
Sisoguiachic	Pueblo	Carichic	Iturbide	407	426	913
Sitio	Hacienda	Satevó	—	39	44	83
Socorro	—	Moris	Rayón	107	95	202
Soledad	Rancho	Jiménez	Jiménez	13	8	21
Soledad de Coyotillos	—	Cusihuiriáchic	Iturbide	43	38	81
Sombreretillo	—	Satevó	—	73	57	130
Sombreretillo	Hacienda	S. Isidro de las Cuevas	Hidalgo	179	152	331
Switch de León	Rancho	Casas Grandes	Galeana	97	62	159

T

Localidades.	Categoría.	Municipalidades.	Distritos.	POBLACIÓN. Hombres.	Mujeres.	Total.
Tabaloapa	Hacienda	Chihuahua	Iturbide	909	789	1,698
Tagirachic	Pueblo	Carichic	—	374	275	649
Talamantes	Hacienda	Allende	Jiménez	338	368	706
Talamantes	—	Valle de Zaragoza	Hidalgo	49	62	111
Talayote	Rancho	Moris	Rayón	40	55	95
Talayotes	—	Guadalupe y Calvo	Mina	41	19	60
Tascates	—	Urique	Andrés del Río	201	185	386
Teboreachic	—	Batopilas	— —	76	78	154
Tecorichic	Pueblo	Balleza	Hidalgo	570	391	961
Tejolocachic	Rancho	Guerrero	Guerrero	288	289	577
Temoichic	—	—	—	293	277	570
Temoris	Pueblo	Guazapares	Arteaga	225	218	443
Temósachic	—	Temósachic	Guerrero	1,012	1,061	2,073
Tepochique	Rancho	Guazapares	Arteaga	212	197	409
Teporachic	—	San Francisco de Borja	Iturbide	142	119	261
Tetamoa	—	Chinipas	Arteaga	17	14	31
Tetoguichic	Pueblo	Batopilas	Andrés del Río	272	212	484
Ticamorachic	—	Uruachic	Rayón	158	196	317
Tierra Prieta	Rancho	Batopilas	Andrés del Río	119	104	223
Tierras	—	Villa López	Jiménez	34	32	66
Toayana	Pueblo	Morelos	Andrés del Río	373	270	643
Tomochic	Rancho	Guerrero	Guerrero	261	259	520
Tonachic	Pueblo	Zápuri	Andrés del Río	297	307	604
Tortuguillas	Rancho	Rosales	Camargo	50	37	87
Torreón	Hacienda	Chihuahua	Iturbide	98	80	178
Torreón	—	Allende	Jiménez	105	110	215
Torreoncillos	Rancho	Minas Nuevas	Hidalgo	165	144	309
Tosánachic	Pueblo	Temósachic	Guerrero	187	182	369
Trampa	Rancho	Moris	Rayón	124	92	216
Trastecillos	—	Morelos	Andrés del Río	35	35	70
Tres Alamos	—	Casas Grandes	Galeana	21	20	41
Tres Hermanos	Hacienda	Satevó	Iturbide	297	282	579
Triginto	Rancho	Guadalupe y Calvo	Mina	64	21	85
Tule	—	— —	—	69	40	109
Tulñaca	Pueblo	Temósachic	Guerrero	125	132	257
Turuachic	Rancho	Guadalupe y Calvo	Mina	78	25	103

U

Unión	Hacienda	Guadalupe y Calvo	Mina	82	84	166
Unión	—	Uruachic	Rayón	245	224	469
Urique	Pueblo	Urique	Andrés del Río	290	231	521
Uruachic	—	Uruachic	Rayón	280	348	628
Uruapa	Hacienda	Guazapares	Arteaga	169	115	284

V

Vado Santa María	Rancho	Ascensión	Galeana	41	34	75
Valerio	Hacienda	Valle de Zaragoza	Hidalgo	206	188	394
Valsequillo	—	Allende	Jiménez	234	231	465
Vallecillo	Rancho	Chínipas	Arteaga	15	22	37
Valle del Rosario	Pueblo	Valle del Rosario	Hidalgo	181	213	394
Valle de Zaragoza	Villa	Valle de Zaragoza	—	627	677	1,304

Localidades.	Categoría.	Municipalidades.	Distritos.	POBLACIÓN. Hombres.	Mujeres.	Total
Velasco	Hacienda	Minas Nuevas	Hidalgo	82	67	149
Velázquez	—	— —	—	119	111	230
Ventanas	—	Guadalupe y Calvo	Mina	236	71	307
Verónica	Rancho	Guazapares	Artega	45	53	98
Victoria	Hacienda	Camargo	Camargo	44	38	82
Villa Ahumada	Villa	Villa Ahumada	Bravos	334	323	657
Villa Coronado	—	Villa Coronado	Jiménez	709	799	1,508
Villa López	—	Villa López	—	595	609	1,204

W

Wallece	Rancho	Casas Grandes	Galeana	24	28	52

Y

Yepáchic	Pueblo	Temósachic	Guerrero	254	249	503
Yepómera	—	—	—	470	731	1,201
Yerba Buena y Coyachic	Rancho	Batopilas	Andrés del Río	88	65	153
Yoquivo	Pueblo	Ocampo	Rayón	282	262	544
Yoquivo	—	Batopilas	Andrés del Río	349	286	635

Z

Zapata	Hacienda	Allende	Jiménez	98	95	193
Zapote	Rancho	Chínipas	Arteaga	96	99	195
Zápuri	Pueblo	Zápuri	Andrés del Río	136	103	239
Zaragoza	—	Ciudad Juárez	Bravos	152	150	302

NUEVO LEÓN.

Situación.—El Estado de Nuevo León está comprendido entre los paralelos 23° 08′ y los 27° 39′ de latitud N., y los 0° 36′ y los 2° 10′ de longitud O. del meridiano de México.

Límites.—Al Norte, el Estado de Coahuila; al Oriente, el de Tamaulipas; al Sur, San Luis Potosí y Tamaulipas, y al Poniente, los de Coahuila y San Luis Potosí.

Extensión.—Sesenta y un mil trescientos cuarenta y tres kilómetros cuadrados.

División territorial.—Siete Ciudades, cuarenta y una Villas, tres Pueblos, cuatrocientas veintidós Haciendas, mil quinientos sesenta y siete Ranchos, noventa y cinco congregaciones y cuatro labores.

División política y población.—Cuarenta y nueve Municipalidades en este orden:

MUNICIPALIDADES.	Categoría de las Cabeceras de las Municipalidades.	POBLACION.		
		Hombres.	Mujeres	Total.
Monterrey	Ciudad	36,702	36,261	72,963
Doctor Arroyo	„	11,468	10,882	22,350
Linares	„	9,647	9,716	19,363
Montemorelos	„	9,388	9,055	18,443
Cadereyta Jiménez	„	9,282	8,758	18,040
Galeana	„	6,976	6,720	13,696
Santiago	Villa	6,373	6,282	12,655
Aramberri	„	5,087	4,835	9,922
General Terán	„	5,105	4,745	9,850
Lampazos	Ciudad	4,514	4,072	8,586
Sabinas Hidalgo	Villa	3,757	3,561	7,318
Villaldama	„	3,292	3,148	6,440
Allende	„	3,171	3,157	6,328
Cerralvo	„	2,963	3,106	6,069
García	„	2,505	2,602	5,107
China	„	2,610	2,362	4,972
Salinas Victoria	„	2,408	2,423	4,831
Mier y Noriega	„	2,464	2,336	4,800
Apodaca	„	2,117	2,283	4,400
Santa Catarina	„	2,222	2,161	4,383
A la vuelta	.....	132,051	128,465	260,516

MUNICIPALIDADES.	Categoría de las Cabeceras de las Municipalidades.	POBLACION.		
		Hombres.	Mujeres.	Total.
De la vuelta	.....	132,051	128,465	260,516
Pesquería Chica	Villa	2,132	2,111	4,243
Bustamante	„	1,944	2,246	4,190
Agualeguas	„	1,971	1,847	3,818
Mina	„	1,958	1,737	3,695
Guadalupe	„	1,602	1,600	3,202
Juárez	„	1,572	1,459	3,031
Rayones	„	1,564	1,372	2,936
Vallecillo	„	1,515	1,382	2,897
Hualahuises	„	1,374	1,500	2,874
Marín	„	1,332	1,490	2,822
Zaragoza	„	1,421	1,368	2,789
Doctor González	„	1,442	1,345	2,787
Iturbide	„	1,378	1,328	2,706
General Bravo	„	1,378	1,227	2,605
San Nicolás de los Garzas	„	1,185	1,229	2,414
General Zuazúa	„	1,093	1,115	2,208
Ciénega de Flores	„	986	984	1,970
Garza García	„	968	989	1,957
Doctor Cos	„	1,008	938	1,946
Los Herreras	„	840	1,039	1,879
Los Aldamas	„	740	767	1,507
Parás	„	760	704	1,464
General Treviño	„	735	709	1,444
Higueras	„	652	645	1,297
General Escobedo	„	620	587	1,207
Carmen	„	555	565	1,120
San Nicolás Hidalgo	„	473	525	998
Colombia	Congregación	473	394	867
Abasolo	Villa	258	290	548
Total	.....	165,980	161,957	327,937

Densidad de la población 5,34 por kilómetro cuadrado.

ÍNDICE ALFABÉTICO DE LAS LOCALIDADES.

A

Localidades.	Categoría.	Municipalidades.	POBLACIÓN. Hombres.	Mujeres.	Total.
Abasolo	Villa	Abasolo	212	260	472
Abras	Hacienda	Cadereyta Jiménez	96	99	195
Acámbaro	Rancho	Mina	15	9	24
Acuña	Hacienda	Doctor Arroyo	130	110	240
Adelaida Ramírez	—	Montemorelos	14	7	21
Adjuntas	—	Juárez	12	13	25
Adjuntas	Rancho	Montemorelos	4	9	13
Adjuntas	—	Mina	59	41	100
Adjuntas	—	Santiago	10	11	21
Adjuntas	—	Pesquería Chica	11	9	20
Adjuntas	—	Cadereyta Jiménez	8	7	10
Adjuntas	—	Linares	38	27	65
Adjuntas	Hacienda	Montemorelos	36	34	70
Adjuntas	Rancho	Iturbide	19	20	39
Adjuntas de Gatos Guerreros	—	Linares	28	28	56
Adjuntitas	—	Montemorelos	7	9	16
Adobes	Congregación	—	101	108	209
Adolfo Garza	Hacienda	—	9	8	17
Agua Blanca	Rancho	Galeana	18	17	30
Agua Blanca	—	Iturbide	9	6	15
Aguacate	—	—	15	15	30
Aguacate	—	Linares	16	12	28
Aguacate	Hacienda	—	2	1	3
Agua de Castilla	Congregación	Allende	17	19	36
Agua Dulce	Rancho	Lampazos	5	0	5
Agua Dulce	—	Montemorelos	47	66	113
Agua Fría	—	Apodaca	344	363	707
Agua Fría	—	Doctor González	8	5	13
Agua Fría	—	Montemorelos	3	4	7
Agua Hedionda	—	Cadereyta Jiménez	15	10	25
Agualeguas	Villa	Agualeguas	797	1.019	1,816
Agualeguas	Hacienda	General Terán	24	20	44
Agualeguas	Rancho	Montemorelos	6	7	13
Agualegüitas	—	—	5	3	8
Agua Negra	—	Marín	1	1	2
Agua Nueva	—	Montemorelos	8	9	17
Agua Nueva	—	Mina	27	25	52
Agua Nueva	—	Doctor Arroyo	24	30	54
Aguila	—	— —	112	99	211
Aguilillas	—	Villaldama	24	12	36
Aguirre	—	Lampazos	1	1	2
Aguirre	Congregación	Allende	47	45	92
Aguja	Rancho	Lampazos	49	42	91
Agustín Pérez	Hacienda	Montemorelos	15	11	26
Ahualulco	Rancho	Sabinas Hidalgo	2	4	6

Localidades.	Categoría.	Municipalidades.	POBLACIÓN. Hombres.	Mujeres.	Total.
Ahuiche	Rancho	Zaragoza	79	66	145
A. Jiménez	—	Montemorelos	20	18	38
Alacranes	—	Doctor González	2	0	2
Alamar	—	Galeana	70	63	133
Alamar	—	Montemorelos	8	10	18
Alameda	Hacienda	China	42	46	88
Alamillo	Rancho	Montemorelos	9	13	22
Alamito	—	China	2	3	5
Alamito	—	Cadereyta Jiménez	42	29	71
Alamito	—	Santa Catarina	6	4	10
Alamo	—	Montemorelos	15	9	24
Alamo	—	Vallecitos	79	96	175
Alamo	—	Montemorelos	20	22	42
Alamo	Congregación	Santiago	29	24	53
Alamos	Rancho	Linares	40	50	90
Alamos	Hacienda	Cadereyta Jiménez	39	34	73
Alardín	Rancho	Zaragoza	23	18	41
Alazanas	—	Iturbide	4	1	5
Alazanas	—	General Terán	10	8	18
Albercones	—	Doctor Arroyo	264	300	564
Alberquita	—	China	6	9	15
Aldeñape	—	Iturbide	15	9	24
Algodones	—	China	30	28	58
Alianza	—	Montemorelos	9	7	16
Almacenes	—	Doctor González	4	6	10
Almar	—	Linares	8	12	20
Almorranas	—	Cerralvo	4	7	11
Altares	—	Aramberri	18	15	33
Alto	Hacienda	Montemorelos	54	44	98
Alto León	Rancho	Doctor González	3	2	5
Allende	Villa	Allende	1,281	1,345	2,626
Amargos	Rancho	Galeana	33	36	69
Amarillas	—	China	16	16	32
Americanos	—	General Terán	12	13	25
Amoles	—	Montemorelos	22	14	36
Amoles	—	Galeana	51	60	111
Anacahuita	—	Hualahuises	11	12	23
Anacua	—	—	16	17	33
Anacuas	—	Montemorelos	6	6	12
Anacuas	Hacienda	General Terán	81	73	154
Ancón	—	Monterrey	402	344	746
Ancón de Garza	—	Montemorelos	20	21	41
Angostura	Rancho	Aramberri	15	13	28
Angostura	Hacienda	Montemorelos	35	33	68
Anguila	Rancho	Lampazos	182	43	225
Anegado	—	Linares	1	0	1
Animas	—	Vallecillo	10	5	15
Animas	—	Villaldama	4	3	7
Anteojitos	—	Aramberri	73	75	148
Antonio Alcocer	Hacienda	Montemorelos	5	6	11
Antonio Vela	Rancho	Parás	7	7	14
Aparejo	—	Cadereyta Jiménez	8	8	16
A. Peña	—	Los Aldamas	1	3	4
Apodaca	Villa	Apodaca	553	667	1,220
Apolonia Torres	Hacienda	Montemorelos	4	9	13
Aramberri	Villa	Aramberri	825	894	1,719
Arcabuz de Gachupines	Rancho	Doctor Cos	6	6	12
Arena	Hacienda	Pesquería Chica	27	29	56
Arena	—	— —	105	105	210

Localidades.	Categoría.	Municipalidades.	POBLACION. Hombres.	Mujeres.	Total.
Arena	Rancho	General Terán	28	29	57
Arena	—	Cerralvo	13	12	25
Armadillo	—	Lampazos	111	79	190
Artesón	—	Cadereyta Jiménez	10	9	19
Arreglo	—	General Bravo	6	4	10
Arroyitos	—	Montemorelos	79	84	163
Arroyo	—	—	24	25	49
Arroyo	—	Linares	17	26	43
Arroyo Blanco	—	Mina	5	5	10
Arroyo de las Reatas	—	China	5	11	16
Arroyos	Hacienda	Montemorelos	131	118	249
Ascensión	Congregación	Aramberri	460	455	915
Atadora	Rancho	Montemorelos	4	5	9
Atascoso	Congregación	Santiago	41	27	68
Atongo de Abajo	—	Cadereyta Jiménez	135	129	264
Atongo de Abajo	—	Allende	45	36	81
Atongo de Arriba	—	—	45	40	85
Atongo de Arriba	Hacienda	Cadereyta Jiménez	79	80	159
Avileño	Rancho	Linares	63	61	124
Avena	—	Galeana	102	101	203
Ayancual	Hacienda	Pesquería Chica	45	32	77

B

Bacatón	Rancho	Montemorelos	2	3	5
Banda	Hacienda	Santa Catarina	75	76	151
Bandera	Rancho	General Terán	14	17	31
Bandera	—	Sabinas Hidalgo	23	20	43
Balastre	—	General Terán	7	13	20
Ballesteros	—	Parás	14	13	27
Banco de Piedra	—	Salinas Victoria	10	17	27
Bañito	—	Montemorelos	7	4	11
Bartola	—	Iturbide	6	8	14
Barranca	—	Salinas Victoria	24	19	43
Barranca	—	China	188	169	357
Barranca	—	Montemorelos	8	11	19
Barranca	Hacienda	Cadereyta Jiménez	21	12	33
Barranca	—	Montemorelos	17	19	36
Barrancal	Rancho	Doctor González	5	1	6
Barranco	—	Mina	24	14	38
Barranco	—	Montemorelos	35	22	57
Barranco	—	Linares	1	5	6
Barranco	Hacienda	—	7	7	14
Barranco Blanco	Rancho	China	19	17	36
Barranquito	—	Cadereyta Jiménez	54	42	96
Barreal	—	Galeana	17	11	28
Barreal	Congregación	Santiago	421	430	851
Barreal	Rancho	Hualahuises	17	21	38
Barreal	Congregación	Montemorelos	21	18	39
Barreales	Rancho	General Terán	23	19	42
Barreras	Congregación	Allende	40	30	70
Barreta	Rancho	Marín	4	4	8
Barretillas	—	Vallecillo	82	41	123
Barrial	Congregación	Rayones	348	319	667
Barrio	—	Los Aldamas	72	101	173
Barrosa	Rancho	Salinas Victoria	4	5	9
Becerro	—	Montemorelos	17	12	29
Bejarano	—	Allende	14	14	28

Localidades.	Categoría.	Municipalidades.	POBLACIÓN. Hombres.	Mujeres.	Total.
Belén del Refugio	Labor	Bustamante	16	11	27
Benavides	Hacienda	Cerralvo	122	117	239
Benavides	Rancho	Parás	47	36	83
Benavides	—	Vallecillo	4	4	8
Bermejo	—	Cerralvo	25	22	47
Bermejos	—	Montemorelos	21	18	39
Beso	—	Aramberri	3	4	7
Blanca	Pueblo	Agualeguas	360	85	445
Blancas	Rancho	General Terán	20	16	36
Blanco	—	Los Aldamas	5	6	11
Blanquillo	—	Montemorelos	43	47	90
Boca	Congregación	Santiago	220	298	428
Boca	—	Montemorelos	128	128	256
Boca	Rancho	Bustamante	4	2	6
Boca del Refugio	—	Galeana	47	49	96
Boca de Ramos	—	Montemorelos	1	2	3
Boca Negra	Hacienda	Parás	17	13	30
Bolsa	Rancho	Doctor Arroyo	109	92	201
Bolsa de Judas	—	Bustamante	51	5	56
Boquilla	—	Linares	4	7	11
Boquilla	—	Cadereyta Jiménez	95	66	161
Boquilla	Hacienda	Monterrey	9	6	15
Boquilla	Rancho	Rayones	42	31	73
Boquilla	—	Aramberri	15	16	31
Boquillas	—	China	4	4	8
Boquillas	—	Iturbide	55	64	119
Boquillas	Hacienda	Doctor Arroyo	163	149	312
Boquillas	Congregación	Allende	18	19	37
Borregas	Rancho	General Bravo	9	5	14
Borregas	—	Hualahuises	9	11	20
Borrego	Congregación	Allende	64	52	116
Borregos	Rancho	China	22	17	39
Botellas	—	Cerralvo	76	82	158
Botín	—	China	6	5	11
Bóveda	—	—	32	25	57
Brasil	—	Linares	15	18	33
Buenaventura	Hacienda	Montemorelos	30	25	55
Buena Vista	—	—	11	7	18
Buena Vista	—	General Treviño	60	47	107
Buena Vista	—	Linares	54	53	107
Buena Vista	—	Allende	60	74	134
Buena Vista	Rancho	China	2	2	4
Buena Vista	—	Lampazos	78	32	110
Buena Vista	—	General Terán	7	6	13
Buena Vista	—	— —	7	8	15
Buena Vista	—	— —	10	8	18
Buena Vista	—	Montemorelos	11	3	14
Buena Vista	—	Aramberri	4	8	12
Buena Vista	—	—	6	6	12
Buena Vista	—	Vallecillos	14	18	32
Buena Vista	—	Hualahuises	62	59	121
Buena Vista	—	Doctor González	4	3	7
Buena Vista	—	Linares	15	7	22
Buena Vista	—	General Treviño	16	6	22
Buenos Aires	—	Montemorelos	5	2	7
Buenos Aires	—	Galeana	49	33	82
Buey	—	Doctor Cos	2	5	7
Bueyes	—	Cadereyta Jiménez	21	18	39
Bustamante	Villa	Bustamante	1,445	1,896	3,341

C

Localidades.	Categoría.	Municipalidades.	POBLACIÓN. Hombres.	Mujeres.	Total.
Cabaceño	Rancho	China	4	4	8
Caballada	—	Aramberri	46	50	96
Cabeza de Toro	—	General Bravo	2	1	3
Cabestro	—	Montemorelos	7	7	14
Cabezones	—	—	4	2	6
Cacaxtle	—	Los Aldamas	3	2	5
Casillas	Hacienda	Rayones	285	226	511
Cadereyta Jiménez	Ciudad	Cadereyta Jiménez	1,655	1,499	3,654
Cadillal	Rancho	Marín	5	2	7
Caja Pinta	Hacienda	Linares	170	139	309
Calabacilla	Rancho	General Terán	7	11	18
Calabozo	—	China	39	31	70
Calandrias	—	Doctor Arroyo	22	15	37
Calderón	Hacienda	Guadalupe	33	27	60
Calor	Rancho	General Terán	14	12	26
Camacho	Hacienda	Linares	148	150	298
Camajan	Rancho	Higueras	7	3	10
Camarillo	—	General Terán	16	11	27
Camarillo	—	Hualahuises	7	7	14
Camarones	Congregación	Iturbide	295	287	582
Camileño	Rancho	Mina	6	7	13
Campana	—	China	14	10	24
Campana	—	—	16	10	26
Campo Florido	Congregación	General Terán	27	22	49
Canales	Rancho	Parás	15	10	25
Canela	—	Doctor Cos	4	3	7
Canelo	—	Salinas Victoria	9	11	20
Canelo	Hacienda	Doctor Arroyo	217	182	399
Canelo	Rancho	Cadereyta Jiménez	26	18	44
Canelo	—	Linares	26	20	46
Cangrejo	—	Hualahuises	87	89	176
Canoa	—	Aramberri	35	28	63
Canoas	—	Montemorelos	70	72	142
Canoas	—	Sabinas Hidalgo	18	10	28
Canoas	—	Santa Catarina	61	47	108
Cantera	Hacienda	Montemorelos	49	36	85
Cañada del Cura	Rancho	Cadereyta Jiménez	15	15	30
Cañadas	—	Zaragoza	71	61	132
Cañas	Hacienda	Montemorelos	14	15	29
Cañas	—	—	34	34	68
Cañas Nuevas	—	—	67	42	109
Cañas de Amaro	Rancho	Doctor Arroyo	67	46	113
Capadero	Congregación	Cadereyta Jiménez	156	171	327
Capazón	Rancho	General Bravo	6	8	14
Capellanía	Hacienda	Cadereyta Jiménez	36	31	67
Caracol	Rancho	Linares	12	10	22
Caracol	—	Mina	22	23	45
Caracol	—	Montemorelos	9	3	12
Caracol	—	Galeana	43	46	89
Caracol	Hacienda	Allende	39	33	72
Caravana	Rancho	General Terán	14	8	22
Carbajal	—	Santa Catarina	39	24	63
Carboneras	Hacienda	Sabinas Hidalgo	43	48	91
Cardona	—	Mier y Noriega	319	299	618
Carlos Barrera	—	Montemorelos	13	13	26
Carlos Cantú	—	—	6	7	13

Localidades.	Categoría.	Municipalidades.	Población		
			Hombres.	Mujeres.	Total.
Carlos D. Wesh	Hacienda	Montemorelos	17	21	38
Carmen	Villa	Carmen	225	222	447
Carmen	Hacienda	Lampazos	8	7	15
Carmen	—	Doctor Arroyo	148	118	266
Carmen	Rancho	General Escobedo	25	13	38
Carmen	Hacienda	Linares	125	104	229
Carmen de la Laja	—	Doctor Arroyo	139	141	280
Carretas	—	Salinas Victoria	13	10	23
Carrera	Rancho	Linares	77	56	133
Carricito	—	Hualahuises	24	20	44
Carricitos	—	Cerralvo	125	116	241
Carricitos	Hacienda	Juárez	44	36	80
Carricitos	Rancho	General Terán	8	5	13
Carricitos	—	Cadereyta Jiménez	10	10	20
Carricitos	—	Galeana	8	9	17
Carrizal	Hacienda	Lampazos	17	19	36
Carrizal	—	Montemorelos	13	7	20
Carrizalejo	—	General Zuazua	5	5	10
Carrizalejo	—	Marín	7	4	11
Carrizalejo	Rancho	Garza García	16	9	25
Carrizalejo	—	Montemorelos	4	2	6
Carrizalejo	—	—	5	4	9
Carrizalejo	—	Cerralvo	13	7	20
Carrizales	Rancho	Doctor González	7	5	12
Carrizo	Hacienda	General Terán	209	187	396
Carroza	Rancho	Mina	19	16	35
Carroza	—	Doctor González	10	8	18
Carroza	—	Lampazos	3	2	5
Carroza	—	Montemorelos	8	6	14
Casa	—	Lampazos	4	3	7
Casa Colorada	—	General Terán	6	3	9
Casa de Piedra	—	Salinas Victoria	7	15	22
Casas	—	Marín	1	1	2
Casas Nuevas	—	Montemorelos	7	7	14
Casas Viejas	—	Cadereyta Jiménez	53	35	88
Cascajoso	—	Linares	87	67	154
Cáscara	—	Montemorelos	47	40	87
Casita	—	Parás	10	5	15
Casita	—	Galeana	27	22	49
Castillo	—	Doctor González	4	6	10
Castillo	—	Galeana	122	103	225
Castillo	—	Doctor González	17	13	30
Castillo	Hacienda	Cadereyta Jiménez	153	115	268
Castrado	Rancho	Los Aldamas	6	1	7
Catorce	Hacienda	Doctor Arroyo	132	136	268
Catorce	—	Aramberri	6	3	9
Catujanos	Rancho	General Terán	3	4	7
Cavazos	Hacienda	Vallecillos	58	72	130
Cedral	Rancho	Montemorelos	5	5	10
Ceja	—	China	11	9	20
Celestina	—	Guadalupe	7	0	7
Cencerrito	—	China	17	15	32
Ceniza	—	Doctor Cos	9	6	15
Cenobia	Hacienda	Montemorelos	9	12	21
Cercado	—	Santiago	727	807	1,534
Cerralvo	Villa	Cerralvo	1,285	1,528	2,813
Cerrito	Hacienda	Linares	29	22	51
Cerrito	—	Montemorelos	53	55	108
Cerrito	Congregación	Allende	41	47	88

Localidades.	Categoría.	Municipalidades.	POBLACIÓN. Hombres.	Mujeres.	Total.
Cerrito	Congregación	Santiago	253	255	508
Cerrito	Rancho	Doctor Arroyo	16	17	33
Cerrito	—	Linares	7	10	17
Cerrito de Plata	—	Montemorelos	7	8	15
Cerritos	—	China	7	4	11
Cerritos	—	Colombia	24	22	46
Cerritos	—	Parás	3	0	3
Cerritos	—	Cadereyta Jiménez	4	2	6
Cerritos	—	García	91	60	151
Cerro	Congregación	Allende	154	126	180
Cerros Blancos	Hacienda	Mier y Noriega	355	299	654
Ciega	Rancho	Lampazos	6	8	14
Ciénega	—	China	17	15	32
Ciénega	—	Linares	26	25	51
Ciénega	Hacienda	—	16	12	28
Ciénega de Flores	Villa	Ciénega de Flores	818	832	1,650
Ciénega de Santa Rita	Congregación	Santiago	64	53	117
Ciénega del Toro	Hacienda	Galeana	144	132	276
Cieneguillas	Congregación	Santiago	211	190	401
Cieneguillas	Hacienda	Montemorelos	22	19	41
Cieneguillas	Rancho	Galeana	27	25	52
Cieneguillas	—	Montemorelos	8	5	13
Cieneguita	—	Zaragoza	36	45	81
Cieneguita	Hacienda	Juárez	119	106	225
Cieneguita del Río	—	Cadereyta Jiménez	58	47	105
Cieneguitas	Rancho	Agualeguas	185	184	369
Cinco de Mayo	—	Parás	27	20	47
Cinco Señores	Hacienda	Hualahuises	51	53	104
Ciudadela	—	Juárez	28	22	50
Cochinitos	Rancho	Cerralvo	179	178	357
Cohete	—	China	8	8	16
Colegio	—	Bustamante	1	1	2
Colmena	Congregación	Allende	117	123	240
Colmenas	Rancho	Linares	21	17	38
Colombia	Pueblo	Colombia	424	360	784
Colonias	Rancho	Montemorelos	4	5	9
Colonias	—	Santa Catarina	10	8	18
Colorada	—	Iturbide	20	16	36
Colorada	—	Cerralvo	4	3	7
Coloradas	—	China	6	7	13
Coloradas	—	Doctor Arroyo	96	70	166
Colorado	—	Los Herreras	10	14	24
Colorado	—	Vallecillos	23	24	50
Colorado	—	Montemorelos	21	21	42
Collonoxtle	—	—	26	22	48
Coma	—	General Bravo	30	28	66
Comales	—	China	7	4	11
Comas	—	Lampazos	2	2	7
Come Cabra	—	General Terán	7	7	14
Comita	—	—	17	12	29
Comita de los Charros	—	Doctor Cos	6	3	9
Comitas	—	China	22	16	38
Comunidad	—	Santa Catarina	12	6	18
Concepción	Pueblo	Montemorelos	221	208	429
Concepción	Hacienda	Linares	31	30	61
Concepción	—	Cadereyta Jiménez	185	124	309
Concepción	Rancho	Salinas Victoria	17	11	28
Conchas	—	Doctos Cos	10	16	26
Conejo	—	Linares	9	10	19

Localidades.	Categoría.	Municipalidades.	POBLACIÓN. Hombres.	Mujeres.	Total.
Constitución	Rancho	Lampazos	7	6	13
Consuelo	Hacienda	Linares	7	8	15
Consuelo	Rancho	Montemorelos	12	10	22
Consuelo	—	Linares	5	8	8
Consuelo	—	Galeana	8	10	18
Consuelo	—	Doctor Arroyo	51	55	106
Convite	—	General Terán	7	7	14
Copete	—	General Bravo	4	2	6
Copita	—	— —	5	2	7
Corcol	—	Aramberri	9	15	24
Coronel	—	Montemorelos	2	5	7
Corral de Palmas	—	Santa Catarina	63	65	128
Corral Falso	—	Sabinas Hidalgo	15	0	15
Correas	Hacienda	Montemorelos	34	25	59
Correvuela	Rancho	Doctor González	15	4	19
Corrientes	—	Cadereyta Jiménez	4	4	8
Costalito	—	China	3	1	4
Cotorra	—	Montemorelos	46	46	92
Cotorras	Hacienda	Juárez	8	14	22
Coyote	Rancho	Cadereyta Jiménez	101	90	191
Coyote	—	General Terán	9	13	22
Coyote	—	Linares	25	22	47
Coyunda	Hacienda	—	6	6	12
Cristales	—	Monterrey	140	125	265
Cristales	—	—	206	189	395
Cristales	Rancho	Linares	16	14	30
Cruces	Congregación	Allende	30	29	59
Crucillal	Rancho	Sabinas Hidalgo	30	15	45
Crucita	—	Linares	23	27	50
Crucita	—	General Bravo	2	1	3
Cruz	—	Linares	9	4	13
Cruz	—	Allende	21	26	47
Cruz	—	Cadereyta Jiménez	26	24	50
Cruz	—	General Terán	14	8	22
Cruzas	—	— —	7	1	8
Cruzas	—	Doctor Cos	10	17	27
Cruz de Costilla	—	Doctor Arroyo	109	101	210
Cruz de Elorza	Hacienda	— —	385	380	765
Cruz Verde	Rancho	Montemorelos	10	5	15
Cruz Verde	—	General Terán	4	2	6
Cuarámbaro	Hacienda	Linares	22	17	39
Cuarto	Rancho	Mina	8	4	12
Cuartones	—	Santiago	10	9	19
Cuartos	—	Mina	17	14	31
Cuartos	—	Aramberri	2	4	6
Cuartos	—	Lampazos	11	7	18
Cuates	—	General Terán	3	2	5
Cuates	—	Linares	39	28	67
Cuates	—	Montemorelos	9	5	14
Cuba	—	Doctor González	9	6	15
Cuchillo	—	China	4	5	9
Cueros	—	Cerralvo	5	1	6
Cuervito	—	General Bravo	20	10	30
Cueva	—	Aramberri			
Cuevas	—	Montemorelos	21	26	47
Cuevas	—	Santa Catarina	29	18	47
Cuevas	—	Iturbide	24	19	43
Cuije	—	Galeana	16	24	40
Culebra	—	Doctor Cos	3	8	11

CH

Localidades	Categoría	Municipalidades	Población		
			Hombres.	Mujeres	Total
Chapaderito	Rancho	Doctor Arroyo	102	89	191
Chaparros	—	Doctor Cos	3	3	6
Chaparros	—	General Terán	10	9	19
Chapotal	—	Montemorelos	28	15	43
Chapote	—	Los Aldamas	10	8	18
Chapote	—	Doctor González	5	7	12
Chapotito	—	General Terán	2	3	5
Chapotito	—	Cadereyta Jiménez	3	1	4
Charco	—	Montemorelos	17	26	43
Charco	—	Zaragoza	17	5	22
Charco Azul	—	Hualahuises	7	10	17
Charco Azul	—	Doctor González	4	3	7
Charco Azul	—	Linares	16	14	30
Charco Azul	—	General Escobedo	25	21	46
Charco Blanco	—	Parás	29	25	54
Charco del Monte	—	Cadereyta Jiménez	27	19	46
Charco de tío Peña	—	Los Aldamas	23	22	45
Charco Escondido	—	— —	5	2	7
Charco Escondido	—	China	6	2	8
Charco Redondo	—	Cerralvo	381	433	814
Charco Redondo	—	General Terán	21	20	41
Charcos	—	Aramberri	40	39	79
Charcos	—	Iturbide	7	9	16
Charquillo	—	Doctor Arroyo	67	62	129
Charquitas	—	Los Aldamas	3	2	5
Chávez	—	Doctor Arroyo	17	15	32
Chiclán	—	General Terán	2	3	5
Chihuahua	Hacienda	Cadereyta Jiménez	220	209	429
Chilarillo	Rancho	General Bravo	2	2	4
Chilarillo	—	China	7	8	15
Chilpitines	—	Pesquería Chica	6	12	18
China	Villa	China	777	786	1.563
Chiquihuitillos	Rancho	Mina	14	5	19
Chiripa	—	Doctor Arroyo	42	23	65
Chivato	—	Cadereyta Jiménez	5	8	13
Chocolate	—	Lampazos	4	6	10
Chope	—	Montemorelos	5	3	8
Chope	—	Linares	11	10	21
Chorro	Hacienda	Hualahuises	17	15	32
Chupadero	Rancho	Montemorelos	20	18	38
Chupaderos	—	Monterrey	36	19	55
Chupaderos	—	Sabinas Hidalgo	25	13	38
Chupaderos	—	Zaragoza	9	15	24
Chupadoras	Hacienda	Montemorelos	101	76	177

D

Darío Cantú	Rancho	Parás	8	4	12
Dávila	Hacienda	Monterrey	75	80	155
Dávilas	Congregación	Garza García	53	48	101
Décima	Hacienda	— —	47	33	80
Delgado	Rancho	Mina	22	20	42
Derramadero	—	Galeana	144	124	268
Desagüe de Abajo	Hacienda	Montemorelos	24	23	47

Localidades.	Categoría.	Municipalidades.	POBLACIÓN. Hombres.	Mujeres.	Total.
Desagüe de Arriba	Hacienda	Montemorelos	12	13	25
Desiderio Garza	—	Guadalupe	6	3	9
Despoblado	—	Rayones	84	70	154
Devisadero	Rancho	General Bravo	16	11	27
Devisadero	—	General Terán	4	2	6
Devisadero	—	Los Aldamas	3	6	9
Diego López	Congregación	Allende	105	111	216
Diego López	Rancho	Los Herreras	11	9	20
Diez y Nueve	—	General Terán	2	1	3
Doctor Arroyo	Ciudad	Doctor Arroyo	1,559	1,716	3,275
Doctor Cos	Villa	Doctor Cos	450	390	840
Doctor González	—	Doctor González	572	619	1,191
Dolores	Hacienda	Lampazos	76	59	135
Dolores	—	General Terán	176	153	329
Dolores	—	Cadereyta Jiménez	487	411	898
Dolores	Rancho	Hualahuises	6	5	11
Dolores	—	Mier y Noriega	52	47	99
Dolores	Hacienda	Linares	116	94	210
Dolores	—	Abasolo	3	1	4
Dolores	Rancho	Doctor Arroyo	89	99	188
Domingo Treviño	—	Monterrey	16	11	27
Doña Ana	—	China	24	18	42
Dulces Nombres	Hacienda	Pesquería Chica	186	171	357
Dulces Nombres	Rancho	Doctor Arroyo	23	28	51
Durazno	—	Montemorelos	14	20	34
Durazno	Hacienda	Cadereyta Jiménez	178	160	338
Durazno	Rancho	Doctor Arroyo	12	15	27

E

Ebanito	Rancho	Linares	20	19	39
Ebanito	—	General Terán	6	3	9
Ebanito	—	Montemorelos	7	11	18
Ebanito	—	Doctor Cos	14	11	25
Ebanito de Afuera	—	— —	3	6	9
Ebanitos	—	Cerralvo	10	6	16
Ebano	—	Los Aldamas	5	3	8
Ebano	—	China	18	12	30
Ebano	—	Sabinas Hidalgo	76	80	156
Ebano	—	Cadereyta Jiménez	1	1	2
Ebano	Hacienda	Guadalupe	19	18	37
Ebanos	Rancho	Doctor González	3	3	6
Ebanos	Congregación	Cadereyta Jiménez	49	33	82
Eduardo González	Hacienda	Montemorelos	31	27	58
Elías González	—	—	21	15	36
Elizondeño	Rancho	Doctor González	26	15	41
Elizondo	Hacienda	Guadalupe	46	33	79
Emilio de la Garza	—	Montemorelos	15	13	28
Encadenado	—	General Terán	245	173	418
Encarnación	—	Apodaca	297	293	590
Encarnación	Rancho	Aramberri	14	14	28
Encarnación Cadena	—	Agualeguas	6	1	7
Enramadas	Congregación	Cadereyta Jiménez	53	42	95
Enramadas	Rancho	Linares	15	17	32
Encina	—	Doctor González	3	2	5
Encinal	—	Sabinas Hidalgo	6	2	8
Encinal	—	Higueras	3	4	7
Encinas	—	Agualeguas	20	10	30

Localidades.	Categoría.	Municipalidades.	Población. Hombres.	Mujeres.	Total.
Encino	Rancho	Doctor González	5	4	9
Encino	—	Sabinas Hidalgo	30	22	52
Encinos	—	Montemorelos	29	28	57
Encinos	—	General Terán	20	15	35
Encinos	—	Montemorelos	2	2	4
Epazote	—	Linares	3	4	7
Epigmenio Lozano	—	Lampazos	1	0	1
Ermita	—	Cerralvo	43	40	83
Escalera	—	Lampazos	37	10	47
Escaleras	—	China	16	9	25
Escobas	Congregación	Guadalupe	87	74	161
Escondida	—	Aramberi	204	191	395
Escondida	Rancho	Linares	25	24	49
Escondida	—	Iturbide	29	26	55
Escondida	—	Agualeguas	124	138	262
Escondida	—	Villaldama	8	8	16
Escondida	—	Mina	24	23	47
Escondida	Hacienda	Linares	139	114	253
Escondida	—	Montemorelos	45	41	86
Escondida	—	Cadereyta Jiménez	220	195	415
Escondido	Rancho	Montemorelos	40	66	106
Esmeralda	—	Galeana	33	25	58
Esperanza	—	General Bravo	7	6	13
Espía	—	Montemorelos	26	18	44
Espinazo	—	Mina	62	55	117
Espíritu Santo	Hacienda	General Terán	60	55	115
Esponja	Rancho	Montemorelos	4	3	7
Estaca	—	Doctor Arroyo	25	19	44
Estacada	—	Vallecillo	6	3	9
Estacas	—	Mina	3	4	7
Estación	Hacienda	General Terán	48	50	98
Estación	Rancho	Montemorelos	14	13	27
Estanzuela	Hacienda	Monterrey	364	320	684
Estrella	Rancho	Linares	37	40	77
Eufemio de la Garza	Hacienda	Montemorelos	5	7	12

F

Fama	Congregación	Santa Catarina	310	365	675
Febronio González	Hacienda	Montemorelos	7	5	12
Federico Herrera	—	—	18	9	27
Flores	Rancho	—	5	5	10
Flores	—	Doctor Cos	9	2	11
Flores	—	— —	6	6	12
Flores	Congregación	Allende	51	47	98
Flores del Campo	Rancho	Doctor Cos	5	5	10
Florida	Hacienda	Linares	13	10	23
Florida	—	Cadereyta Jiménez	79	85	164
Florida	Rancho	Linares	13	17	30
Florida	—	Hualahuises	3	4	7
Florida	—	Montemorelos	10	3	13
Florida	—	Los Herreras	3	1	4
Florida	—	Linares	7	7	14
Formalidad	—	Doctor Cos	2	2	4
Fortuna	—	General Bravo	8	9	17
Fortuna	—	— —	7	6	13
Fortuna	Hacienda	Ciénega de Flores	26	27	53
Fraile	Rancho	Montemorelos	85	60	145

Localidades.	Categoría.	Municipalidades.	POBLACIÓN. Hombres.	Mujeres.	Total.
Francisco Correa	Hacienda	Montemorelos	4	9	13
Francisco V. de la Garza	—	Guadalupe	11	7	18
Fresnillo	Rancho	Vallecillos	48	52	100
Fresnillo	—	Juárez	16	21	37
Fresno	Hacienda	Linares	209	202	411
Fresnos	Rancho	General Terán	28	18	46
Fresnos	—	— —	4	10	14
Frijoles	—	Doctor González	8	13	21
Fuera Vacas	Hacienda	Montemorelos	72	54	126

G

Gabriel Brown	Hacienda	Montemorelos	6	9	15
Gachupín	Rancho	Cerralvo	20	15	35
Gachupines	—	Doctor Cos	128	118	246
Galeana	Ciudad	Galeana	471	574	1,045
Galeme	Rancho	Montemorelos	13	14	27
Galemes	Hacienda	Juárez	16	17	33
Galemes	Rancho	Vallecillos	47	29	76
Galemes	—	Los Aldama	4	4	8
Galera	Hacienda	Montemorelos	45	24	69
Galindo	—	Guadalupe	33	29	62
Gallegos	Rancho	Montemorelos	1	2	3
Gallegos	—	—	9	9	18
Gallina	—	General Terán	3	1	4
Gallinas	—	Mina	5	3	8
Gallo	—	Linares	4	8	12
Gallo	—	General Bravo	13	2	15
Garceño	—	Lampazos	34	30	64
García	Villa	García	1,133	1,374	2,507
García	Congregación	Allende	21	14	35
García	Rancho	Doctor González	24	7	31
García de la Fuente	—	Montemorelos	41	24	65
Garibay	—	General Terán	9	13	22
Garita	—	Montemorelos	51	38	89
Garza	—	Allende	2	2	4
Garza	Congregación	Guadalupe	139	135	274
Garza	Rancho	Vallecillos	30	18	48
Garza Benítez	Hacienda	Linares	111	93	204
Garza García	Villa	Garza García	678	676	1,354
Garzas	Rancho	Agualeguas	77	57	134
Garrapata	Hacienda	Linares	45	44	89
Garrapatas	Rancho	Montemorelos	6	8	14
Gato	—	—	4	2	6
General Bravo	Villa	General Bravo	795	767	1,562
General Escobedo	—	General Escobedo	302	307	609
General Mejía	Hacienda	Guadalupe	12	11	23
General Terán	Villa	General Terán	721	704	1,425
General Treviño	—	General Treviño	491	517	1,008
General Zaragoza	—	Zaragoza	441	493	934
General Zuazua	—	General Zuazua	1,044	1,078	2,122
Germán Becerra	Hacienda	Montemorelos	30	20	50
Gertrudis	Rancho	Linares	8	17	25
Gertrudis	—	Doctor Arroyo	186	157	343
Gil de Leyva	Pueblo	Montemorelos	187	198	385
Gloria	Rancho	Linares	18	16	34
Gloria	—	Cadereyta Jiménez	9	5	14
Gloria	—	Doctor González	10	7	17

Localidades.	Categoría.	Municipalidades.	POBLACIÓN. Hombres.	Mujeres.	Total.
Gloria	Rancho	Montemorelos	15	20	35
Gloria	—	General Terán	7	3	10
Gobernadora	—	Doctor Cos	9	11	20
Goleat	—	China	7	6	13
Golondrinas	—	Lampazos	24	43	67
Goma	—	Salinas Victoria	40	47	87
Gómez	—	General Terán	24	20	44
Gómez	—	García	12	14	26
González	—	Lampazos	3	4	7
González	—	Los Aldama	7	2	9
Gonzalitas	Hacienda	Monterrey	191	172	363
Gorgonia	Rancho	Linares	11	10	21
Granadillo	—	Mier y Noriega	12	14	26
Graniza	—	Vallecillos	13	12	25
Granja	—	Doctor Arroyo	58	42	100
Granja	—	Hualahuises	2	3	5
Grulla	—	Mina	13	4	17
Grullo	—	China	6	7	13
Guadalupe	Villa	Guadalupe	651	732	1,383
Guadalupe	Hacienda	Sabinas Hidalgo	58	54	112
Guadalupe	—	Montemorelos	41	34	75
Guadalupe	—	Los Herreras	61	69	130
Guadalupe	—	Linares	225	186	411
Guadalupe	—	Marín	24	32	56
Guadalupe	—	Villaldama	21	21	42
Guadalupe	Rancho	Doctor Arroyo	23	21	44
Guadalupe	Hacienda	General Terán	68	67	135
Guadalupe	Rancho	Linares	14	18	32
Guadalupe	—	—	4	3	7
Guadalupe	—	General Bravo	9	9	18
Guadalupe	—	Zaragoza	56	42	98
Guadalupe	—	Aramberri	29	25	54
Guadalupe	—	Montemorelos	9	11	20
Guadalupe	Hacienda	Galeana	60	65	125
Guadalupe	Rancho	General Terán	132	139	271
Guadalupe	—	— —	27	26	53
Guadalupe	—	— —	10	11	21
Guadalupe	—	Cerralvo	70	72	142
Guadalupe	—	China	1	4	5
Guadalupe Cruz	—	Lampazos	5	4	9
Guadalupe Chico	Hacienda	Montemorelos	36	33	69
Guadalupe Grande	—	—	15	19	34
Guaje	Rancho	Salinas Victoria	30	24	54
Guajolote	—	Agualeguas	5	2	7
Guajolote	—	Doctor González	22	16	38
Guajolote	—	Linares	15	21	36
Guajuquito	Congregación	Santiago	474	452	926
Gualiches	Rancho	Doctor González	17	12	29
Guardado	—	— —	11	9	20
Guerras	Hacienda	Cadereyta Jiménez	5	5	10
Guerreros	—	Montemorelos	6	3	9
Guisadiana	Rancho	General Terán	11	15	26
Gusto	—	— —	10	6	16
Gutiérrez	Hacienda	Salinas Victoria	94	80	174
Gutiérrez	Rancho	China	7	4	11

Localidades.	Categoría.	Municipalidades.	POBLACIÓN. Hombres.	Mujeres.	Total.
Labores Nuevas	Hacienda	Monterrey	514	439	953
Ladrillera	Rancho	Montemorelos	45	40	85
Ladrillos	—	General Terán	2	1	3
Laguna	Congregación	Galeana	270	283	553
Laguna	Hacienda	Montemorelos	54	41	95
Laguna	Rancho	Cadereyta Jiménez	12	12	24
Laguna	—	Zaragoza	38	36	74
Laguna Bocaseli	Hacienda	Aramberri	77	72	149
Laguna de los Indios	Rancho	China	85	74	159
Laguna de Sánchez	Congregación	Santiago	253	249	502
Laguna de San Miguel	Rancho	Carmen	182	193	375
Laguna Seca	Hacienda	Cadereyta Jiménez	72	63	135
Lagunillas	Rancho	Agualeguas	73	66	139
Lagunillas	—	Villaldama	3	0	3
Lagunita	Hacienda	Doctor Arroyo	178	172	350
Lagunita	Rancho	Galeana	19	12	31
Lagunitas	—	General Bravo	4	0	4
Lagunitas	—	Mier y Noriega	12	13	25
Laja	—	Lampazos	2	3	5
Laja	—	Los Herreras	95	149	244
Laja	—	Cadereyta Jiménez	7	5	12
Laja	—	Doctor González	4	2	6
Lajas	—	Cadereyta Jiménez	41	40	81
Lajas	—	China	8	6	14
Lajas Negras	—	Galeana	76	63	139
Lajilla	Hacienda	Vallecillo	39	40	79
Lajilla	Congregación	Doctor Cos	154	143	297
Lajilla	Rancho	Montemorelos	2	4	6
Lajita	—	—	4	4	8
Lajita	—	Doctor Arroyo	172	154	326
Lajitas	—	Parás	5	4	9
Lajitas	—	Cadereyta Jiménez	21	17	38
Lajitas	—	— —	113	95	208
Lajitas	—	Doctor González	10	6	16
Lajitas	—	General Bravo	37	24	61
Lajitas	—	Juárez	7	6	13
Lajitas	Hacienda	—	21	15	36
Lajitas	Rancho	Sabinas Hidalgo	17	9	26
Lajitas	—	Cadereyta Jiménez	5	5	10
Lajitas	Hacienda	Juárez	18	14	32
Lajitas	Rancho	China	10	10	20
Lama Blanca	—	Doctor González	7	2	9
Lama Bonita	—	Los Aldamas	26	9	35
Lampacitos	—	Montemorelos	6	6	12
Lampazos	Ciudad.	Lampazos	2,135	2,598	4,733
Lampazos	Hacienda	Linares	22	20	42
Lampazos	Rancho	Doctor González	12	11	23
Lampazos	—	Iturbide	11	12	23
Lancilla	—	Cadereyta Jiménez	9	8	17
Laredo	—	Aramberri	20	15	35
Laredo Seco	—	Galeana	19	20	39
Larraldeña	Hacienda	Sabinas Hidalgo	510	506	1,016
Latas	Congregación	Allende	25	23	48
Laurenze W. B. G.	Hacienda	Montemorelos	2	1	3
Lazarillos	Congregación	Allende	114	128	242
Leona	Rancho	General Terán	34	40	74
Leona	—	Montemorelos	7	3	10
Leones	—	Linares	32	20	52
Leonides del Valle	Hacienda	Montemorelos	24	22	46

J

Localidades.	Categoría.	Municipalidades.	POBLACIÓN. Hombres.	Mujeres.	Total.
Jabalí	Rancho	Iturbide	6	5	11
Jaboncillos	—	China	74	67	141
Jacalito	—	Doctor Cos	1	2	3
Jacalitos	—	Salinas	12	0	12
Jacalitos	—	General Terán	7	7	14
Jara	—	Doctor Cos	14	12	26
Jaral	Hacienda	Carmen	137	137	274
Jardín	Rancho	Salinas Victoria	31	22	53
Jarita	Hacienda	Lampazos	83	59	142
Jarita	Rancho	Mina	18	8	26
Jáuregui	Congregación	Allende	88	70	158
Jáuregui	Rancho	Linares	8	10	18
Jazmines	—	Iturbide	9	10	19
Jesús Cavazos	—	Montemorelos	9	14	23
Jesús García	—	—	6	4	10
Jesús María	Hacienda	Cadereyta Jiménez	95	89	184
Jesús María	—	Linares	81	61	142
Jesús María	—	General Escobedo	18	26	44
Jesús María	—	General Terán	41	33	74
Jesús María	—	Pesquería Chica	74	76	150
Jesús María	Rancho	Doctor Arroyo	128	124	252
Jesús María	—	— —	82	76	158
Jesús María	—	Linares	3	2	5
Jesús Padilla	Hacienda	Montemorelos	5	7	12
Jilguero	Rancho	Aramberri	16	14	30
Joaquín Gómez	Hacienda	Montemorelos	4	8	12
José A. Pecino	—	—	12	8	20
José Garza	—	—	11	6	17
José Herrera	—	—	9	5	14
José María Cañamar	Hacienda	—	25	22	47
José María de León	Rancho	Vallecillo	9	7	16
Joya	—	General Terán	19	12	31
Joyas	—	Aramberri	114	100	214
Juan de Dios	—	China	12	7	19
Juan de la Cruz	—	Montemorelos	8	7	15
Juan Grande	Hacienda	—	13	7	20
Juan G. Treviño	Labor	Agualeguas	3	1	4
Juan Mancilla	Hacienda	Montemorelos	4	2	6
Juan Ochoa	Rancho	—	9	4	13
Juan Pérez	—	—	44	36	80
Juan Pérez	—	General Terán	22	15	37
Juan Ramírez	Hacienda	Montemorelos	5	4	9
Juárez	Villa	Juárez	425	434	859
Juárez	Rancho	Doctor Cos	2	5	7
Juguialanas	Hacienda	Rayones	125	99	224
Juliana	—	Montemorelos	15	25	40
Juliana	Rancho	—	2	2	4
Justo Ocañas	Hacienda	—	13	7	20

L

Laborcitas	Congregación	Santiago	38	50	88
Laborcita	Hacienda	Montemorelos	45	27	72
Labores	Rancho	General Terán	58	52	110

M

Localidades.	Categoría.	Municipalidades.	Población. Hombres.	Mujeres.	Total.
Macho	Rancho	General Terán	29	42	71
Madrugadores	—	Doctor Arroyo	353	343	696
Maguey	—	General Terán	5	4	9
Magueyes	—	Los Aldamas	15	20	35
Maguira	Hacienda	Montemorelos	51	39	90
Magüiras	Rancho	Hualahuises	74	73	147
Maldonado	—	General Treviño	17	20	37
Mamulique	Hacienda	Salinas Victoria	194	186	380
Manga	Rancho	Doctor Arroyo	27	22	49
Manuela García	Hacienda	Montemorelos	22	24	46
Margaritas	—	Galeana	139	112	251
Mariano López	—	Montemorelos	22	20	42
Marín	Villa	Marín	1,265	1,422	2,687
Mariscala	Rancho	Sabinas Hidalgo	7	4	11
Martín González	—	Montemorelos	12	12	24
Martinita	—	Agualeguas	5	3	8
Martinitos	—	Cerralvo	82	70	152
Marranita	Congregación	Cadereyta Jiménez	195	163	358
Marroquín	—	Allende	20	20	40
Marroquín	—	—	48	50	98
Mata de Chile	Rancho	Montemorelos	5	11	16
Mata de Guaje	—	Allende	25	16	41
Matatenes	—	Vallecillo	52	35	87
Mateñe	—	—	30	32	62
Maximiano Villarreal	—	Agualeguas	1	2	3
Máximo Salinas	Labor	—	3	3	6
Meco	Rancho	China	43	32	75
Mecuaniate	—	Cerralvo	159	148	307
Mederos	Hacienda	Monterrey	143	133	276
Medina	Rancho	China	5	3	8
Medina	—	Doctor Arroyo	151	143	294
Melchor Benavides	Labor	Agualeguas	5	4	9
Melera	Rancho	Santa Catarina	29	20	49
Melón	—	Zaragoza	19	20	39
Mendioleño	—	Vallecillo	8	8	16
Mentidero	—	Montemorelos	11	15	26
Merced	—	Colombia	3	1	4
Mesa	—	Mina	35	41	76
Mesa	Congregación	Allende	57	48	105
Mesa de Gutiérrez	Rancho	Marín	5	3	8
Mesa del Traidor	—	Doctor Arroyo	52	55	107
Mesa de San Juan	Congregación	Mier y Noriega	96	75	171
Mesita	Rancho	Aramberri	3	7	10
Mesón	—	Salinas Victoria	79	45	124
Mesteño	—	— —	13	11	24
Mesteño	—	Linares	61	52	113
Metate	—	General Terán	16	10	26
Mexiquito	Hacienda	Cadereyta Jiménez	130	125	255
Mexiquito	Rancho	Doctor Cos	2	3	5
Mezcal	—	Cadereyta Jiménez	100	85	185
Mezcal	—	Higueras	6	4	10
Mezcalera	Congregación	Santiago	102	82	184
Mezquital	Hacienda	Apodaca	50	56	106
Mezquital	Rancho	Aramberri	89	84	173
Mezquite	—	Pesquería Chica	50	39	89

Localidades.	Categoría.	Municipalidades.	POBLACIÓN. Hombres.	Mujeres.	Total
Mezquite	Rancho	Salinas Victoria	17	12	29
Mezquite	—	Cadereyta Jiménez	2	8	5
Mezquites	—	Doctor Cos	5	5	10
Mier y Noriega	Villa	Mier y Noriega	461	464	925
Mier y Terán	Rancho	Lampazos	8	6	14
Milagro	—	Linares	19	22	41
Milpillas	—	Aramberri	68	67	135
Mimbres	—	Montemorelos	29	32	61
Mimbres	—	Galeana	64	64	128
Mina	Villa	Mina	871	903	1,774
Minas Viejas	Congregación	Villaldama	368	139	507
Minita	Rancho	Vallecillo	9	5	14
Minitas	—	General Bravo	13	3	16
Mirasoles	—	Doctor González	10	9	19
Mirasoles	—	Mina	13	9	22
Mitote	—	General Terán	5	7	12
Mitras	Hacienda	García	176	146	322
Mogotes	Rancho	Agualeguas	4	4	8
Mohinos	—	Montemorelos	5	5	10
Mojarras	—	Lampazos	3	0	3
Mojarras	—	Cerralvo	114	100	214
Mojarras	—	General Bravo	8	13	21
Mojarras	—	Doctor González	3	4	7
Mojarras	—	Doctor Cos	5	1	6
Mojina	—	Lampazos	31	23	54
Molina	—	General Terán	13	13	26
Molino	Congregación	Aramberri	301	264	565
Molino	Rancho	Galeana	57	32	89
Mona	—	Lampazos	7	6	13
Montalvo	Congregación	Allende	21	24	45
Montañas	Rancho	Mina	24	19	43
Monte Grande	—	Sabinas Hidalgo	10	12	22
Montemayor	—	Lampazos	7	5	12
Montemorelos	Ciudad	Montemorelos	2,266	2,501	4,767
Montenegro	Rancho	Doctor González	7	10	17
Monte Redondo	—	Doctor Cos	4	4	8
Monterrey	Ciudad	Monterrey	30,945	31,321	62,266
Montesano	Rancho	Montemorelos	11	14	25
Mora	—	Vallecillo	10	9	19
Mora	—	Montemorelos	4	4	8
Morales	—	Salinas Victoria	44	40	84
Morales	—	Sabinas Hidalgo	7	3	10
Moras	Hacienda	Linares	26	16	42
Moreno	Rancho	Salinas Victoria	12	7	19
Morita	—	Doctor González	64	50	114
Morita	—	Montemorelos	8	2	10
Mortandad	—	Los Aldamas	15	8	23
Mortero	Hacienda	Abasolo	7	8	15
Morteros	Rancho	Santa Catarina	82	65	147
Morteros	—	Mina	46	37	83
Mosquito	—	Linares	15	10	25
Mota	—	Sabinas Hidalgo	4	4	8
Moya	—	General Terán	3	3	6
Muerto	—	Mina	25	12	37
Muertos	—	García	77	69	146
Mujeres	—	Doctor Cos	12	15	27
Muñoz	—	Lampazos	2	2	4
Muralla	Hacienda	Abasolo	2	2	4

N

Localidades.	Categoría.	Municipalidades.	POBLACIÓN. Hombres.	Mujeres	Total.
Nacimiento	Rancho	Sabinas Hidalgo	5	2	7
Naranjo	Hacienda.	Cadereyta Jiménez	117	101	218
Naranjo	Rancho	Hualahuises	26	32	58
Naranjo	—	Montemorelos	7	9	16
Naaanjo	—	—	6	6	12
Naranjo	—	Linares	21	20	41
Naranjo	—	Cerralvo	18	6	24
Naranjo	—	General Terán	8	4	12
Naranjo	—	Pesquería Chica	67	47	114
Naranjos	Hacienda	General Terán	1	4	5
Narciso Vega	—	Montemorelos	12	7	19
Natividad	Rancho	General Terán	10	4	14
Navidad	—	Galeana	15	18	33
Nazario González	Hacienda.	Montemorelos	20	29	49
Neblina	Rancho	Linares	26	24	50
Negrita	—	Mier y Noriega	5	2	7
Nogal	—	General Terán	18	18	36
Nogal	—	Rayones	47	33	80
Nogal	—	Cadereyta Jiménez	27	23	50
Nogalar	—	Linares	55	44	99
Nogalar	—	Sabinas Hidalgo	11	5	16
Nogales	—	General Terán	6	9	15
Nogales	—	Montemorelos	9	5	14
Nogales	—	Agualeguas	207	173	380
Nogales	—	Vallecillo	10	15	25
Nogales	—	Cadereyta Jiménez	76	52	128
Nogales	—	Galeana	49	42	91
Nogales	—	Cadereyta Jiménez	4	5	9
Nogal Gacho	—	Montemorelos	22	15	37
Nogalillos	—	Linares	50	42	92
Nogalito	—	Montemorelos	14	18	32
Nogalitos	—	General Terán	1	4	5
Nogalitos	Hacienda	— —	16	15	31
Nogalitos	—	Montemorelos	22	29	51
Nogalitos	Rancho	General Terán	9	5	14
Nopalillo	—	Galeana	20	25	45
Nopalito	Hacienda	Cadereyta Jiménez	22	18	40
Noria	Rancho	Guadalupe	10	4	14
Noria	—	Aramberri	3	3	6
Noria	—	Sabinas Hidalgo	5	6	11
Noria Nueva	—	Villaldama	3	3	6
Norias	—	General Bravo	6	7	13
Norias	—	Santa Catarina	4	4	8
Norma	—	General Bravo	5	9	14
Novillo	—	Iturbide	5	5	10
Nueva Gloria	—	Doctor González	1	3	4
Nuevo	—	General Treviño	38	25	63
Nuevo	—	Hualahuises	17	22	39
Nuevo	—	Agualeguas	74	78	152
Nuevo	—	Doctor Arroyo	22	14	36
Nuevo Edén y Concordia	—	Galeana	8	9	17
Nuevo Rancho	—	Aramberri	167	150	317
Nutria	—	Linares	25	25	50

O

Localidades.	Categoría.	Municipalidades.	POBLACIÓN. Hombres.	Mujeres.	Total.
Obispo	Rancho	General Bravo	6	5	11
Ocotal	Congregación	Mier y Noriega	53	54	107
Ocote	Rancho	General Bravo	8	6	14
Ochoa	—	Cadereyta Jiménez	16	9	25
Ojito	—	Vallecillo	21	10	31
Ojito	—	Sabinas Hidalgo	4	4	8
Ojitos	—	— —	13	10	23
Ojo de Agua	—	China	12	14	26
Ojo de Agua	—	General Terán	54	57	111
Ojo de Agua	—	Linares	3	1	4
Ojo de Agua	—	—	11	7	18
Ojo de Agua	—	Iturbide	5	7	12
Ojo de Agua	—	China	31	22	53
Ojo de Agua	—	Cerralvo	4	2	6
Ojo de Agua	Hacienda	Linares	17	22	39
Ojo de Agua	Rancho	Parás	28	20	48
Olmito	—	Montemorelos	19	18	37
Olmos	Congregación	Allende	27	33	60
Olmos	Rancho	General Terán	4	5	9
Olmos	—	Pesquería Chica	28	23	51
Olmos	—	Cerralvo	51	54	105
Olmos	—	Lampazos	5	5	10
Orégano	—	Doctor González	12	12	24
Orégano	—	Aramberri	4	3	7
Oro	—	Lampazos	9	2	11
Ortegones	—	Pesquería Chica	7	3	10
Oscurito	—	General Bravo	3	2	5
Ovejas	—	Allende	13	11	24
Ovejas	—	Montemorelos	31	27	58
Ozunas	—	Doctor González	2	3	5

P

Pablillo	Hacienda	Galeana	205	187	392
Pablo del Valle	—	Montemorelos	5	2	7
Pablo Sauceda	—	—	5	1	6
Pajarito	Rancho	Cadereyta Jiménez	8	9	17
Pájaro	—	General Terán	6	4	10
Pájaro	—	— —	7	4	11
Pajonal	—	Santa Catarina	89	73	162
Palangana	—	Cadereyta Jiménez	1	6	7
Palitos Blancos	—	Montemorelos	3	2	5
Palma	Hacienda	Colombia	12	2	14
Palma	Rancho	China	9	0	9
Palma	—	General Terán	5	5	10
Palma	—	— —	11	7	18
Palma	—	Vallecillo	4	4	8
Palma	—	Montemorelos	28	35	63
Palma	—	Linares	3	2	5
Palma	—	Doctor González	1	0	1
Palma	—	Doctor Cos	12	12	24
Palma de Adentro	—	Mina	21	11	32
Palma de Afuera	—	—	4	0	4
Palma Gorda	—	Doctor Arroyo	87	69	156

Localidades.	Categoría.	Municipalidades	POBLACIÓN. Hombres.	Mujeres.	Total.
Palmarito	Rancho	Iturbide	6	6	12
Palmarujo	—	Cadereyta Jiménez	4	8	7
Palmas	Hacienda	— —	38	42	80
Palmas	Rancho	Hualahuises	4	6	10
Palmita	—	Los Aldamas	64	71	135
Palmita	—	General Terán	14	14	28
Palmitas	—	Cadereyta Jiménez	1	5	6
Palmito	Hacienda	Linares	23	24	27
Palmito	Rancho	Hualahuises	5	6	11
Palmito	—	Galeana	33	25	58
Palmitos	—	Lampazos	29	26	55
Palmitos	—	Cadereyta Jiménez	161	159	320
Palmitos	—	Lampazos	13	2	15
Palmitos	—	Cadereyta Jiménez	8	11	19
Palo Alto	—	Montemorelos	3	5	8
Palo Alto	—	Vallecillo	136	129	265
Palo Alto	—	Mier y Noriega	25	26	51
Palo Alto	—	Montemorelos	28	24	52
Palo Blanco	—	China	20	15	35
Palo Blanco	—	Salinas Victoria	24	19	43
Palo Blanco	—	Sabinas Hidalgo	9	0	9
Palo Blanco	—	— —	26	22	48
Palo Blanco	—	General Terán	16	21	37
Palomas	—	China	3	4	7
Palomitas	—	Agualeguas	1	0	1
Palo Parado	—	Linares	8	7	15
Palos	—	Doctor Cos	12	6	18
Palos Blancos	—	Cadereyta Jiménez	7	3	10
Palos Blancos	—	Parás	12	4	16
Palo Seco	Hacienda	Montemorelos	111	87	198
Palo Seco	Rancho	—	11	8	19
Pame	—	General Terán	7	7	14
Pamona	Hacienda	Linares	88	85	173
Panchos	Rancho	Doctor González	17	17	34
Panoramas	—	Doctor Cos	5	2	7
Panoramas	—	General Bravo	8	7	15
Pantano	—	Sabinas Hidalgo	9	6	15
Papagayo	—	Doctor González	56	50	106
Parada	—	General Bravo	9	5	14
Parás	Villa	Parás	326	354	680
Parida	Hacienda	Linares	9	17	26
Parida	Rancho	—	7	6	13
Pariente	Hacienda	—	23	18	41
Parras	Rancho	—	11	14	25
Parrita	Hacienda	—	6	7	13
Parrita	—	Montemorelos	6	10	16
Parrita	—	—	6	6	12
Parrita	Rancho	Linares	84	72	156
Parrita	—	Sabinas Hidalgo	1	3	4
Parrita	—	Montemorelos	7	10	17
Parrita	—	Lampazos	7	0	7
Pascualitos	—	Sabinas Hidalgo	42	34	76
Pasito	—	Doctor González	5	4	9
Pasitos	—	China	3	2	5
Paso	—	General Terán	4	6	10
Paso	—	Doctor González	17	8	25
Paso de Cabras	Hacienda	Sabinas Hidalgo	140	148	288
Paso de Cucharas	Rancho	General Escobedo	37	28	65
Paso de Enmedio	—	Doctor Cos	6	3	9

Localidades.	Categoría.	Municipalidades.	Población		
			Hombres.	Mujeres.	Total.
Paso de la Cruz	Hacienda	Vallecillo	58	44	102
Paso de Lajas	Rancho	Hualahuises	19	21	40
Paso de la Loma	—	China	31	18	49
Paso de las Cabras	—	—	18	16	34
Paso de los Carros	—	—	8	8	16
Paso de San Nicolás	—	Hualahuises	39	43	82
Paso de Santiago	—	General Terán	20	15	35
Pastor	Congregación	Montemorelos	77	75	152
Pastora	Rancho	General Bravo	14	3	17
Pato	—	Doctor Cos	3	6	9
Patricio Pérez	—	Los Aldamas	16	4	20
Pedernales	—	Montemorelos	7	8	15
Pedregoso	—	Aramberri	10	7	17
Pedro Aranda	Hacienda	Montemorelos	10	8	18
Peine	Rancho	Cerralvo	26	19	45
Pelones	—	General Terán	12	13	25
Pendencia	—	Mier y Noriega	119	113	232
Peña	—	Linares	17	21	38
Peña	—	Cadereyta Jiménez	16	11	27
Peña	—	Rayones	21	22	43
Peñaloza	—	Vallecillos	5	3	8
Peñas	—	General Bravo	34	34	68
Peñita	Hacienda	General Terán	57	55	112
Peñita	Rancho	Iturbide	2	3	5
Peñita	—	Montemorelos	17	13	30
Peñitas	—	Cadereyta Jiménez	3	3	6
Peñitas	—	Vallecillos	28	34	62
Peñitas	—	Lampazos	14	11	25
Peñuelo	Hacienda	Galeana	159	182	341
Perico	Rancho	Linares	12	9	21
Pericos	—	Montemorelos	8	7	15
Pescadito	—	Doctor González	11	7	18
Pescado	Hacienda	Lampazos	120	0	120
Peso	Rancho	China	28	16	44
Pesquería Chica	Villa	Pesquería Chica	512	589	1,011
Pesquerineño	Rancho	Salinas Victoria	22	16	38
Petaca	Congregación	Linares	316	321	637
Picachos	Rancho	Higueras	4	1	5
Piedra	—	Linares	4	3	7
Piedra	—	Los Herreras	10	15	25
Piedra	—	China	4	3	7
Piedra Gacha	—	Doctor Cos	6	12	18
Piedra Parada	Hacienda	Monterrey	84	84	168
Piedras Blancas	Rancho	Montemorelos	11	7	18
Piedras Pintas	—	Parás	39	24	63
Piedritas	—	Los Aldamas	4	2	6
Pilas de tío Calzada	—	Cadereyta Jiménez	37	34	71
Pilón Viejo	Hacienda	Montemorelos	29	17	46
Pineño	Rancho	Doctor Arroyo	19	11	30
Pino	—	Linares	3	3	6
Pinole	—	Agualeguas	9	8	17
Pinolillo	—	General Terán	1	4	5
Pinolillo	—	Linares	18	31	49
Pinolillo	—		0	2	2
Pinos	—	Iturbide	37	33	70
Pinos	—	Linares	12	7	19
Pinto	—	Hualahuises	46	23	69
Piñonal	—	Zaragoza	34	28	62
Piojo	—	Doctor Cos	4	7	11

Localidades.	Categoría.	Municipalidades.	POBLACIÓN. Hombres.	Mujeres.	Total.
Piojo	Rancho	General Bravo	5	8	8
Piojo	—	Linares	25	14	39
Piojo	—	Doctor González	5	5	10
Pita	—	Montemorelos	10	7	17
Pitas	—	Higueras	2	1	3
Pito Real	—	Montemorelos	9	10	19
Pizaña	—	Zaragoza	11	7	18
Plaza	—	Bustamante	4	0	4
Plazetas	—	Montemorelos	7	7	14
Pocito	—	Doctor Arroyo	20	18	38
Polvareda	—	Linares	14	6	20
Pollas	—	—	7	7	14
Pontezuelas	—	—	14	13	27
Pontezuelas	Hacienda	General Terán	120	104	224
Pontezuelas de Arriba	Rancho	— —	18	20	38
Popa	Congregación	Mina	159	131	290
Popote	Hacienda	Linares	82	76	158
Portal	Rancho	Doctor González	6	5	11
Portugal	—	— —	9	7	16
Porvenir	Hacienda	General Terán	290	287	577
Porvenir	Rancho	Doctor González	1	7	8
Porvenir	—	Montemorelos	8	8	16
Porvenir	—	Juárez	26	22	48
Porvenir	—	China	12	9	21
Porvenir	—	Montemorelos	11	10	21
Porvenir	—	General Bravo	9	7	16
Porvenir	—	Marín	1	2	3
Porvenir	—	China	5	3	8
Posada	—	Pesquería Chica	12	16	28
Potosí	Hacienda	Galeana	224	233	457
Potrerillos	Rancho	China	21	17	38
Potrerillos	—	Mina	25	21	46
Potrero	Hacienda	Villaldama	433	419	852
Potrero	—	Juárez	19	19	38
Potrero	Rancho	China	2	6	8
Potrero	—	Zaragoza	24	22	46
Potrero	—	General Bravo	3	2	5
Potrero Chico	—	San Nicolás Hidalgo	21	15	36
Potrero del Padre	—	Aramberri	60	53	113
Potrero de Serna	—	Santiago	37	30	67
Potrero de Vacas	Hacienda	Aramberri	122	111	233
Potrero Grande	Rancho	San Nicolás Hidalgo	18	12	30
Potrero Prieto	—	Galeana	57	46	103
Potreros	Hacienda	Cadereyta Jiménez	130	136	266
Potro Muerto	Rancho	China	5	3	8
Poza	Congregación	Galeana	76	89	165
Poza	Rancho	Mina	17	9	26
Pozos	—	Linares	40	42	82
Pozos	—	Salinas Victoria	31	18	49
Prado	—	Galeana	39	28	67
Preñadas	—	General Bravo	2	4	9
Presa	Hacienda	Lampazos	2	3	5
Presa	—	Aramberri	178	146	324
Presa	Rancho	Linares	4	5	9
Presa	—	Doctor Arroyo	143	134	277
Presa de Lozano	—	Los Aldamas	8	6	14
Presa de Maltos	—	Doctor Arroyo	127	115	242
Presa Nueva	—	China	11	10	21
Presa Nueva	—	General Bravo	8	11	19

Localidades.	Categoría.	Municipalidades.	POBLACIÓN. Hombres.	Mujeres.	Total.
Presita	Rancho	Doctor Arroyo	14	9	23
Pretil	Hacienda	Linares	133	119	252
Primavera	Rancho	Montemorelos	17	12	29
Providencia	Hacienda	Galeana	133	144	277
Providencia	—	Montemorelos	18	21	39
Providencia	—	Cadereyta Jiménez	10	7	17
Providencia	Rancho	General Bravo	23	16	39
Providencia	—	Linares	26	28	54
Providencia	—	Iturbide	6	6	12
Provisor	—	Linares	5	5	10
Puente	—	Sabinas Hidalgo	13	5	18
Puente	—	Lampazos	10	8	18
Puentecitos	—	Montemorelos	24	17	41
Puente de San Juan	—	—	2	2	4
Puente Hondo	Hacienda	Linares	72	72	144
Puentes	—	Montemorelos	36	34	70
Puentes	Rancho	China	4	4	8
Puentes	—	Hualahuises	15	14	29
Puenton	Hacienda	Montemorelos	4	6	10
Puertecitos	Rancho	—	6	8	14
Puertecitos	—	China	6	2	8
Puertecitos	—	Aramberri	4	3	7
Puertecitos	—	Doctor González	7	7	14
Puerto	—	Linares	19	24	43
Puerto	—	Doctor Cos	2	3	5
Puerto	—	Los Aldamas	16	13	29
Puerto	—	General Bravo	25	23	48
Puerto Bajo	—	Aramberri	23	26	49
Puerto Blanco	—	Mina	46	41	87
Puerto de Agua	—	China	29	27	56
Puerto de Dolores	Hacienda	Doctor Arroyo	51	31	82
Puerto de la Carne	—	— —	70	61	131
Puerto del Aire	—	— —	128	135	263
Puerto del Aire	Rancho	Zaragoza	28	22	50
Puerto del Guajolote	—	Lampazos	12	14	26
Puerto del Hacha	—	General Bravo	7	10	17
Puerto de los Borregos	—	Aramberri	2	5	7
Puerto de Pastores	—	Galeana	12	7	19
Puerto de Sotelo	—	Aramberri	9	5	14
Puerto Sauz	—	Montemorelos	11	8	19
Pui	—	Mina	22	10	32
Pura y Limpia	Hacienda	Montemorelos	71	65	136
Purísima	—	General Terán	51	42	93
Purísima	—	Garza García	11	17	28
Purísima	Rancho	Linares	46	40	86
Purísima	—	—	76	76	152
Purísima	—	General Bravo	13	7	20
Purísima	—	Salinas Victoria	32	26	58
Purísima	—	Iturbide	31	33	64
Purísima de Concha	Hacienda	Linares	149	120	269

Q

Quemado	Rancho	General Bravo	22	14	36
Quemado	—	Mina	37	23	60

R

Localidades.	Categoría.	Municipalidades.	POBLACIÓN Hombres.	Mujeres.	Total.
Rafael Treviño	Hacienda	Guadalupe	3	3	6
Raíces	Congregación	Montemorelos	69	80	149
Raíces	—	Galeana	306	289	595
Raíces	—	Allende	80	66	146
Raíces	Hacienda	Galeana	293	256	549
Raíces	Rancho	Hualahuises	37	28	65
Ramírez	—	Colombia	10	9	19
Ramírez	—	China	14	11	25
Ramones	Congregación	Cadereyta Jiménez	289	260	549
Ramón González	Rancho	Agualeguas	3	1	4
Ranas	—	Lampazos	17	15	32
Ranchería	—	Linares	13	12	25
Rancherías	—	Cadereyta Jiménez	21	17	38
Rancherías	—	Lampazos	2	2	4
Ranchito	Hacienda	Montemorelos	78	70	148
Ranchito	Rancho	—	15	14	29
Ranchito	—	Linares	10	17	27
Rancho de Enmedio	—	Montemorelos	6	8	9
Rancho Nuevo	—	—	14	13	27
Rancho Nuevo	—	China	8	10	18
Rancho Nuevo	—	Mina	43	33	76
Rancho Nuevo	—	Cadereyta Jiménez	4	2	6
Rancho Nuevo	—	— —	30	27	57
Rancho Nuevo	—	Linares	12	12	24
Rancho Nuevo	—	Sabinas Hidalgo	12	11	23
Rancho Viejo	—	Montemorelos	5	4	9
Rancho Viejo	—	Linares	45	32	77
Rancho Viejo	—	Juárez	4	9	13
Rangel M. J. Chávez	—	Doctor Arroyo	25	20	45
Rayones	Villa	Rayones	262	284	546
Realito	Rancho	General Terán	16	15	31
Realitos	—	Lampazos	2	3	5
Recodo	—	Doctor González	9	13	22
Redumbadero	—	Aramberri	2	2	4
Reforma	Hacienda	Montemorelos	53	54	107
Reforma	—	—	32	40	72
Refugio	Rancho	General Bravo	4	4	8
Refugio	—	General Escobedo	11	7	18
Refugio	—	Doctor Arroyo	147	130	277
Refugio	—	— —	34	31	65
Refugio	—	Doctor González	6	3	9
Refugio	—	— —	27	22	49
Refugio	—	Aramberri	23	19	42
Refugio	—	Galeana	49	47	96
Refugio	—	Lampazos	207	147	354
Refugio	—	Montemorelos	7	6	13
Refugio	—	Galeana	13	16	29
Refugio	—	China	33	26	59
Refugio	—	General Terán	1	1	2
Refugio	—	Salinas Victoria	63	52	115
Refugio	—	— —	25	16	41
Refugio	Hacienda	Hualahuises	26	19	45
Refugio	—	Linares	81	73	154
Refugio	—	Montemorelos	21	18	39
Refugio de Alemán	Rancho	Galeana	23	14	37

Localidades.	Categoría.	Municipalidades.	POBLACIÓN. Hombres.	Mujeres.	Total.
Refugio de C. Blancos	Rancho	Mier y Noriega	75	73	148
Refugio de Cedillos	Hacienda	Doctor Arroyo	296	278	574
Remates	—	Monterrey	113	104	217
Remotos	Rancho	Mina	54	34	88
Rentería	Hacienda	Montemorelos	40	34	74
Rentería	Rancho	General Terán	7	8	15
Reparo	—	Lampazos	4	0	4
Represadero	—	Doctor Arroyo	99	116	215
Repueblo de Oriente	—	Doctor González	78	80	158
Retama	—	Cadereyta Jiménez	7	7	14
Retama	—	Los Aldamas	21	18	39
Retamitas	—	Doctor Cos	5	4	9
Retamitas	—	— —	4	3	7
Reyes	—	Cerralvo	6	5	11
Rincón	—	Allende	25	23	48
Rincón	—	China	12	11	23
Rinconada	Hacienda	García	281	273	554
Rincón de Cadena	Rancho	General Treviño	26	21	47
Rincón del Arco	—	Mina	2	3	5
Rincón de Leal	—	Montemorelos	17	16	33
Rincón del Ebano	—	China	7	5	12
Rincón de San Lucas	—	Galeana	38	43	81
Río	—	Aramberri	68	60	128
Río	—	Iturbide	7	4	11
Río del Tepeje	—	Linares	13	9	22
Río de San José	—	Galeana	106	92	198
Rioverde	Hacienda	Linares	56	45	101
Roble	Rancho	General Bravo	25	22	47
Roble	—	Doctor González	2	1	3
Roble	—	Montemorelos	7	8	15
Roble	—	—	5	9	14
Rocío	—	China	6	6	12
Rocío	—	Zaragoza	23	25	48
Rocha	Congregación	Allende	28	33	61
Rodeo	Rancho	Aramberri	24	24	48
Rodríguez	Hacienda	Cadereyta Jiménez	38	43	81
Rodríguez	Congregación	Santiago	424	392	816
Rodríguez	Rancho	Lampazos	209	173	382
Rodriguillos	—	García	9	5	14
Romerillo	—	Galeana	51	47	98
Romo	—	Iturbide	19	12	31
Romualdo Garza	Hacienda	Montemorelos	16	12	28
Roque Muñoz	Rancho	Lampazos	1	0	1
Rosa	—	General Terán	7	3	10
Rosa de San Juan	—	Montemorelos	10	10	20
Rosa de San Juan	—	—	8	5	13
Rosillo	—	—	1	1	2
Rosita	—	General Terán	5	4	9
Rosita	—	General Bravo	8	4	12
Rosita	—	Cadereyta Jiménez	3	3	6
Rosita	—	Doctor González	23	19	42
Rosita	—	Montemorelos	6	4	10
Rucias	—	Lampazos	4	1	5
Rucio	—	Aramberri	9	6	15
Rucio	—	Doctor Arroyo	67	62	129
Rul	—	Mier y Noriega	35	16	51

S

Localidades.	Categoría.	Municipalidades.	POBLACIÓN. Hombres.	Mujeres.	Total.
Sabanilla	Rancho	Zaragoza	2	1	3
Sabarado	Hacienda	Cadereyta Jiménez	79	69	148
Sabinas	—	— —	73	81	154
Sabinas Hidalgo	Villa	Sabinas Hidalgo	1,974	2,115	4,089
Sabinito	Hacienda	Cadereyta Jiménez	36	27	63
Sabinito	Rancho	— —	11	9	20
Sabinito	—	Linares	8	7	15
Sabinito	—	Los Aldamas	10	15	25
Sabinito	—	Hualahuises	23	26	49
Sabino	—	Montemorelos	9	5	14
Sabino Mocho	—	Linares	34	30	64
Sabinos	Congregación	Allende	170	163	333
Sabinos Altos	Rancho	General Terán	13	13	26
Sabino Seco	—	Cadereyta Jiménez	5	5	10
Sacramento	—	Doctor Arroyo	58	61	119
Sacramento	—	Aramberri	151	123	274
Sáenz	—	Vallecillos	14	13	27
Salada	—	Linares	17	25	42
Saladito	Hacienda	Marín	3	1	4
Salinas del Refugio	Congregación	Galeana	52	45	97
Salinas Victoria	Villa	Salinas Victoria	1,216	1,394	2,610
Salinillas	Rancho	General Terán	5	5	10
Salitre	—	Linares	20	21	41
Salitre	—	Montemorelos	3	2	5
Salitre	—	Zaragoza	62	60	122
Salitre	—	Doctor González	7	11	18
Salitre	—	Lampazos	1	3	4
Salitre	—	General Terán	13	7	20
Salitrillo	—	Aramberri	165	147	312
Salsipuedes	—	Cadereyta Jiménez	5	7	12
Salto	—	Doctor Arroyo	11	20	31
Salto	—	Santiago	44	37	81
San Agustín	—	Montemorelos	18	15	33
San Agustín	—	General Terán	4	6	10
San Agustín	—	Los Herreras	116	134	250
San Agustín	—	Doctor Arroyo	90	82	172
San Agustín	—	Linares	9	6	15
San Agustín	—	Monterrey	53	39	92
San Agustín	—	Montemorelos	42	45	87
San Agustín	—	Garza García	13	13	26
San Ambrosio	—	Lampazos	8	6	14
San Andrés	—	Rayones	41	30	71
San Andrés	—	General Terán	12	4	16
San Andrés	—	Pesquería Chica	6	3	9
San Andrés	—	Doctor Arroyo	30	32	62
San Antonio	Congregación	Allende	75	74	149
San Antonio	Hacienda	Cadereyta Jiménez	219	215	434
San Antonio	—	Linares	49	62	111
San Antonio	—	Cadereyta Jiménez	59	56	115
San Antonio	—	Linares	13	16	29
San Antonio	—	General Terán	11	10	21
San Antonio	—	Galeana	53	41	94
San Antonio	—	Juárez	68	63	131
San Antonio	Rancho	Vallecillos	54	37	91
San Antonio	—	Aramberri	4	3	7

Localidades.	Categoría.	Municipalidades.	POBLACIÓN. Hombres.	Mujeres.	Total
San Antonio	Rancho	Montemorelos	9	8	17
San Antonio	—	Zaragoza	1	1	2
San Antonio	—	Iturbide	27	25	52
San Antonio	—	Las Aldamas	6	4	10
San Antonio	—	Salinas Victoria	16	14	30
San Antonio	—	Santa Catarina	53	39	92
San Antonio	—	Pesquería Chica	3	1	4
San Antonio	—	García	33	30	63
San Antonio	—	China	136	127	263
San Antonio	—	Lampazos	3	2	5
San Antonio	—	—	6	9	15
San Antonio	—	Galeana	30	31	61
San Antonio de Alamitos	—	Mier y Noriega	80	73	153
San Antonio de la Joya	—	General Terán	11	7	18
San Antonio del Cerrito	—	Rayones	29	25	54
San Antonio del Salero	—	Galeana	32	26	58
San Antonio Peña Nevada	—	Doctor Arroyo	117	104	221
San Bartolo	Hacienda	Cadereyta Jiménez	268	282	500
San Bartolo	Rancho	Doctor González	24	11	35
San Bartolo	—	Mier y Noriega	24	29	53
San Bartolo	—	Aramberri	17	28	45
San Benigno	—	Zaragoza	14	13	27
San Benito	—	Salinas Victoria	4	5	9
San Bernabé	Hacienda	Monterrey	446	432	878
San Bernabé	Rancho	Mina	57	60	117
San Blas	—	Vallecillos	55	39	94
San Blas	—	Doctor Arroyo	30	37	67
San Carlos	—	Lampazos	3	7	10
San Carlos	—	General Terán	2	6	8
San Carlos	Hacienda	Vallecillos	74	80	154
San Cayetano	—	Doctor Arroyo	208	157	365
San Cayetano	Rancho	General Treviño	24	19	43
San Cosme	—	Cadereyta Jiménez	16	9	25
San Cristóbal	—	Linares	17	21	38
San Cristóbal	—	Santa Catarina	50	51	101
San Cristóbal	—	General Terán	3	2	5
Sandía el Grande	Hacienda	Aramberri	21	21	42
San Diego	Rancho	—	33	26	59
San Diego	—	General Terán	13	15	28
San Diego de la Cruz	—	Doctor Arroyo	25	25	50
San Enrique	—	Galeana	5	3	8
San Felipe	Hacienda	Cadereyta Jiménez	89	78	167
San Felipe	—	Linares	40	29	69
San Felipe	—	Vallecillos	25	21	46
San Felipe	Rancho	—	12	8	20
San Felipe	—	Juárez	8	6	14
San Felipe	—	General Terán	3	4	7
San Felipe	—	— —	4	5	9
San Felipe	—	China	17	12	29
San Felipe	—	—	12	8	20
San Felipe	—	Doctor Arroyo	17	8	25
San Felipe del Consuelo	—	China	4	3	7
San Fernando	—	Mier y Noriega	37	29	66
San Fernando	—	Aramberri	2	2	4
San Francisco	Hacienda	Linares	30	27	57
San Francisco	—	Galeana	118	104	222
San Francisco	—	Santiago	366	342	708
San Francisco	Rancho	Zaragoza	146	122	268
San Francisco	—	Linares	6	4	10

Localidades.	Categoría.	Municipalidades.	POBLACIÓN. Hombres.	Mujeres.	Total.
San Francisco	Rancho	Linares	70	67	137
San Francisco	—	Salinas Victoria	23	18	41
San Francisco	—	Montemorelos	12	10	22
San Francisco	—	General Terán	5	5	10
San Francisco	—	— —	6	4	10
San Francisco	—	Montemorelos	29	33	62
San Francisco	—	Galeana	19	20	39
San Francisco	—	Vallecillos	4	0	4
San Francisco de Asís	Hacienda	Doctor Arroyo	97	84	181
San Francisco de Torres	Rancho	Galeana	21	15	36
San Francisco Javier	—	—	106	104	210
San Gabriel	Hacienda	Linares	25	25	50
San Gabriel	Rancho	Pesquería Chica	11	6	17
San Gabriel	—	Linares	3	5	8
San Gabriel	—	Doctor González	4	3	7
San Gregorio	Hacienda	Doctor Arroyo	11	8	19
San Gregorio	—	— —	33	36	69
San Ignacio	—	General Terán	7	5	12
San Ignacio	—	— —	36	43	79
San Ignacio	—	Aramberri	64	47	111
San Ildefonso	—	—	77	57	134
San Isidro	—	Hualahuises	4	4	8
San Isidro	—	Aramberri	13	12	25
San Isidro	—	Montemorelos	5	6	11
San Isidro	—	Galeana	40	36	76
San Isidro	—	—	82	77	159
San Isidro	—	General Terán	10	7	17
San Isidro	—	— —	7	3	10
San Isidro	—	Marín	2	6	8
San Isidro	Congregación	Santiago	77	61	138
San Isidro	Hacienda	Cadereyta Jiménez	210	168	378
San Isidro	—	Doctor Arroyo	294	298	592
San Isidro	—	Linares	17	11	28
San Isidro	—	—	8	5	13
San Isidro	—	Pesquería Chica	248	252	500
San Isidro Chico	—	Montemorelos	18	10	28
San Isidro Grande	—	—	36	44	80
San Jacinto	—	Linares	41	29	70
San Javier	—	General Treviño	63	54	117
San Javier	Congregación	Santiago	299	314	613
San Javier	Rancho	Sabinas Hidalgo	7	6	13
San Jerónimo	Hacienda	Monterrey	314	296	610
San Joaquín	Congregación	Doctor Arroyo	223	226	449
San Joaquín	Hacienda	General Terán	59	72	131
San Joaquín	—	Linares	108	115	223
San Joaquín	Rancho	Aramberri	15	13	28
San Joaquín	—	Montemorelos	3	2	5
San Jorge	Hacienda	Galeana	148	152	300
San José	Rancho	Doctor González	49	46	95
San José	—	Iturbide	12	4	16
San José	—	Linares	3	7	10
San José	—	China	3	1	4
San José	—	Cerralvo	4	7	11
San José	—	Montemorelos	28	33	61
San José	—	Galeana	195	137	332
San José	—	Aramberri	52	55	107
San José	—	Vallecillos	9	3	12
San José	—	Hualahuises	2	9	11
San José	—	General Terán	3	3	6

Localidades.	Categoría.	Municipalidades.	POBLACIÓN. Hombres.	Mujeres.	Total.
San José	Rancho	General Terán	10	8	18
San José	Congregación	Santiago	309	284	593
San José	Hacienda	Hualahuises	58	42	100
San José	—	General Terán	43	44	87
San José	—	García	187	162	349
San José	—	Bustamante	38	39	72
San José	—	Montemorelos	55	42	97
San José	—	Cadereyta Jiménez	38	32	70
San José	Hacienda	Ciénega de Flores	48	41	89
San José Betlem	Rancho	General Terán	16	11	27
San José de Buenavista	Hacienda	Linares	8	6	14
San José de Calabacillas	Rancho	Mier y Noriega	36	36	72
San José de la Colmena	Hacienda	Montemorelos	49	45	94
San José de la Joya	Rancho	Galeana	46	56	102
San José de las Animas	—	Iturbide	8	8	16
San José de las Boquillas	Congregación	Santiago	179	156	335
San José de las Flores	Rancho	General Bravo	8	8	6
San José de las Flores	—	Montemorelos	9	14	23
San José del Llano	—	Mier y Noriega	60	56	116
San José de los Garzas	Hacienda	Villaldama	25	25	50
San José de los Sauces	Rancho	General Escobedo	88	77	160
San José de los Vaqueros	—	Montemorelos	8	8	16
San José del Pilón	—	—	7	8	15
San José del Refugio	—	Mier y Noriega	22	22	44
San José de Medina	Congregación	— —	131	137	268
San José Guzmán	Rancho	Doctor González	16	9	25
San Juan	Hacienda	Cadereyta Jiménez	86	71	157
San Juan	Rancho	Linares	35	34	69
San Juan	—	—	51	59	110
San Juan	—	Doctor Arroyo	79	37	116
San Juan	—	China	34	32	66
San Juan	—	Montemorelos	11	4	15
San Juan	—	Lampazos	8	0	8
San Juan	—	General Terán	5	4	9
San Juan	—	— —	3	5	8
San Juan	—	Galeana	114	87	201
San Juan Bautista	Congregación	Santiago	153	134	287
San Juan de Dios	Hacienda	Sabinas Hidalgo	20	15	35
San Juan de la Cruz	Rancho	Doctor Arroyo	168	153	321
San Juan del Mezquital	—	Salinas Victoria	25	20	45
San Juan del Norte	—	Hualahuises	22	34	56
San Juan de Vaquería	—	General Terán	54	55	109
San Juanito	—	Doctor Arroyo	41	39	80
San Juanito	—	Mier y Noriega	52	75	127
San Juanito	—	Aramberri	13	15	28
San Juanito	—	—	14	24	38
San Juan Nepomuceno	Hacienda	—	122	142	264
San Lázaro	Rancho	Zaragoza	49	56	105
San Lorenzo	Congregación	Cadereyta Jiménez	88	80	168
San Lorenzo	Rancho	China	6	4	10
San Lucas	Hacienda	Galeana	144	163	307
San Lucas	—	General Terán	20	19	39
San Luis	—	Linares	19	16	35
San Luis	—	Montemorelos	59	48	107
San Luis	Rancho	Genera Terán	5	6	11
San Luis	—	Aramberri	5	3	8
San Luisito	—	General Bravo	3	6	9
San Manuel	—	Zaragoza	13	16	29
San Manuel	—	Linares	13	7	20

Localidades.	Categoría.	Municipalidades.	POBLACIÓN. Hombres.	Mujeres.	Total.
San Manuel	Rancho	Aramberri	24	27	51
San Manuel	—	General Terán	4	8	12
San Manuel	—	Galeana	14	18	32
San Marcos	Hacienda	Juárez	69	67	136
San Martín	Rancho	General Escobedo	40	36	76
San Mateo	Hacienda	Juárez	167	144	311
San Matías	Rancho	Lampazos	1	0	1
San Miguel	Congregación	Doctor Arroyo	150	142	292
San Miguel	Hacienda	Apodaca	258	239	492
San Miguel	Rancho	General Escobedo	72	69	141
San Miguel	—	Doctor Arroyo	36	40	76
San Miguel	—	— —	46	36	82
San Miguel	—	Montemorelos	54	48	102
San Miguel	—	Aramberri	8	5	13
San Nicolás de los Garzas	Villa	San Nicolás de los Garzas	835	856	1,691
San Nicolás Hidalgo	—	San Nicolás Hidalgo	484	498	982
San Pablo	Pueblo, Mineral	Monterrey	542	435	977
San Pablo	Congregación	Galeana	148	144	292
San Pablo	Hacienda	General Terán	39	27	66
San Pablo	—	Hualahuises	36	22	58
San Pablo	Rancho	Vallecillos	11	7	18
San Pablo	—	Rayones	17	14	31
San Pablo	—	General Terán	5	4	9
San Pablo	—	China	10	8	18
San Pablo	—	General Bravo	7	3	10
San Patricio	Hacienda	Lampazos	56	52	108
San Pedro	Pueblo, Mineral	Monterrey	951	774	1,725
San Pedro	Congregación	Los Aldamas	62	64	126
San Pedro	Hacienda	Doctor Arroyo	196	198	394
San Pedro	—	Linares	3	4	7
San Pedro	—	General Terán	99	91	190
San Pedro	—	Santiago	446	404	850
San Pedro	—	General Zuazua	44	32	76
San Pedro	Rancho	Doctor González	7	7	14
San Pedro	—	Linares	8	6	14
San Pedro	—	Doctor Arroyo	38	46	84
San Pedro	—	China	10	8	18
San Pedro	—	General Terán	4	7	11
San Pedro	—	— —	11	7	18
San Pedro	—	Vallecillos	8	6	14
San Pedro	—	Montemorelos	6	5	11
San Pedro de las Blancas	—	General Terán	18	16	29
San Pedro de las Flores	—	— —	2	0	2
San Pedro de las Flores	—	— —	8	13	21
San Pedro del Franco	—	Vallecillos	14	12	26
San Pedro del Jaujal	—	General Terán	12	8	20
San Pedro del Sotolar	—	Galeana	78	76	154
San Rafael	Congregación	Guadalupe	243	234	477
San Rafael	Hacienda	General Terán	24	32	56
San Rafael	—	Galeana	103	118	221
San Rafael	—	Linares	156	124	280
San Rafael	—	Cadereyta Jiménez	193	172	365
San Rafael	Rancho	Linares	12	8	20
San Rafael	—	—	34	37	71
San Rafael	—	Doctor Arroyo	30	33	63
San Rafael	—	General Terán	6	5	11
San Rafael	—	Mier y Noriega	88	76	164
San Rafael	—	Galeana	165	150	315
San Rafael	—	—	40	40	80

Localidades.	Categoría.	Municipalidades.	POBLACIÓN. Hombres.	Mujeres.	Total.
San Rafael	Rancho	Montemorelos	8	15	28
San Rafael	—	Aramberri	9	10	19
San Rafael del Llano	Hacienda	General Terán	340	331	671
San Rafael de los Castillos	Rancho	Doctor Arroyo	134	151	285
San Ramón	—	— —	196	173	369
San Roque	Hacienda	Juárez	123	123	246
San Sebastián	Congregación	Guadalupe	242	242	484
San Sebastián	Rancho	Los Aldamas	1	1	2
San Simón	—	Sabinas Hidalgo	9	8	17
San Simón	—	Juárez	6	8	14
Santa Ana	Hacienda	General Terán	150	141	291
Santa Ana	—	Montemorelos	85	83	168
Santa Ana	Rancho	General Terán	13	15	28
Santa Ana	—	Sabinas Hidalgo	7	0	7
Santa Ana	—	Aramberri	8	7	15
Santa Ana de Abajo	Hacienda	Juárez	49	36	85
Santa Ana de Arriba	—	—	146	122	268
Santa Anita	Rancho	Galeana	34	38	72
Santa Catarina	Villa	Santa Catarina	968	1,105	2,073
Santa Cecilia	Rancho	Doctor Arroyo	36	24	60
Santa Cecilia	—	— —	47	37	84
Santa Cecilia	—	Lampazos	13	16	29
Santa Clara	Hacienda	Galeana	165	170	335
Santa Clara	Rancho	—	42	37	79
Santa Cruz	Hacienda	García	85	78	163
Santa Cruz	—	Cadereyta Jiménez	59	45	104
Santa Cruz	—	Sabinas Hidalgo	31	35	66
Santa Cruz	—	Montemorelos	21	25	46
Santa Cruz	Rancho	Iturbide	14	11	25
Santa Cruz	—	China	18	12	30
Santa Cruz	—	General Terán	3	5	8
Santa Cruz	—	Montemorelos	24	19	43
Santa Cruz	—	—	33	25	58
Santa Cruz	—	—	6	8	14
Santa Cruz	—	—	9	9	18
Santa Cruz	—	Galeana	31	29	60
Santa Cruz	—	Aramberri	94	77	171
Santa Cruz	—	Vallecillos	25	17	42
Santa Efigenia	Hacienda	Cadereyta Jiménez	31	28	59
Santa Elena	Rancho	Vallecillos	16	9	25
Santa Elena	—	Iturbide	23	23	46
Santa Elena	—	Doctor Arroyo	5	6	11
Santa Engracia	Hacienda	General Terán	159	158	317
Santa Eulalia	Rancho	Doctor Arroyo	45	42	87
Santa Fe	Hacienda	Villaldama	163	165	328
Santa Fe	Rancho	Montemorelos	5	4	9
Santa Fe	—	Linares	18	9	27
Santa Fe	—	General Bravo	9	12	21
Santa Fe	Hacienda	Cadereyta Jiménez	76	77	153
Santa Francisca	—	Cerralvo	4	1	5
Santa Gertrudis	—	General Terán	34	49	83
Santa Gertrudis	—	Cadereyta Jiménez	64	67	131
Santa Gertrudis	Rancho	Lampazos	3	2	5
Santa Inés	—	—	33	32	65
Santa Inés	—	Iturbide	197	187	384
Santa Inés	—	Villaldama	7	6	13
Santa Inés de Texas	—	Galeana	84	81	165
Santa Isabel	Hacienda	Cadereyta Jiménez	51	52	103
Santa Isabel	—	Sabinas Hidalgo	36	24	60

Localidades.	Categoría.	Municipalidades.	POBLACION. Hombres.	Mujeres.	Total.
Santa Isabel	Rancho	General Terán	11	10	21
Santa Isabel	—	Lampazos	21	21	42
Santa Isabel	—	Doctor Arroyo	72	53	125
Santa Isabel	—	Cadereyta Jiménez	58	46	104
Santa Juliana	—	Santa Catarina	6	0	6
Santa Librada	Hacienda	General Terán	16	7	23
Santa Lucía	Rancho	Allende	17	14	31
Santa Lucía	—	Lampazos	1	1	2
Santa Margarita	—	Linares	11	14	25
Santa María	Hacienda	—	40	29	69
Santa María	—	Pesquería Chica	482	476	958
Santa María	Rancho	Lampazos	8	3	11
Santa María	—	Parás	4	6	10
Santa María	—	Doctor Arroyo	116	105	221
Santa Marta	—	Zaragoza	65	56	121
Santa Mónica	—	Doctor González	9	7	16
Santa Mónica	—	China	44	42	86
Santanderito	—	Linares	57	49	106
Santa Rita	Congregación	Galeana	177	160	337
Santa Rita	—	Santiago	20	20	40
Santa Rita	Hacienda	General Terán	133	101	234
Santa Rita	—	Cadereyta Jiménez	45	38	83
Santa Rita	Rancho	General Bravo	3	1	4
Santa Rita	Hacienda	Doctor Arroyo	244	205	449
Santa Rita	Rancho	Doctor González	11	6	17
Santa Rita	—	Linares	4	3	7
Santa Rita	—	—	16	17	33
Santa Rita	—	Mier y Noriega	8	8	16
Santa Rita	—	Villaldama	6	2	8
Santa Rita	—	Montemorelos	5	4	9
Santa Rita	—	General Terán	2	3	5
Santa Rita	—	— —	2	9	11
Santa Rita	—	— —	9	6	15
Santa Rita	—	Montemorelos	20	15	35
Santa Rosa	Hacienda	—	29	26	55
Santa Rosa	—	Rayones	174	132	306
Santa Rosa	—	Linares	71	61	132
Santa Rosa	—	Doctor Arroyo	221	198	419
Santa Rosa	Rancho	Zaragoza	51	50	101
Santa Rosa	—	Sabinas Hidalgo	34	24	58
Santa Rosa	—	Iturbide	71	58	129
Santa Rosa	—	Linares	45	45	90
Santa Rosa	—	Apodaca	239	294	533
Santa Teresa	—	Linares	31	32	63
Santa Teresa	—	Doctor Arroyo	42	32	74
Santa Teresa	—	Mier y Noriega	54	28	82
Santa Teresa del Jarro	—	Doctor Arroyo	61	52	113
Santiago	Villa	Santiago	1,110	1,214	2,324
Santiago Gómez	Hacienda	Montemorelos	9	8	17
Santísima Virgen	—	Allende	41	37	78
Santo Domingo	—	San Nicolás de los Garzas	292	276	568
Santo Domingo	Rancho	Linares	17	17	34
Santo Domingo	—	Doctor González	10	8	18
Santos Moya	Hacienda	Montemorelos	2	8	10
San Vicente	—	—	46	41	87
San Vicente	Rancho	Hualahuises	7	8	15
San Vicente	—	Lampazos	14	7	21
San Vicente	—	Higueras	3	2	5
San Vicente	—	Los Herreras	97	114	211

Localidades.	Categoría.	Municipalidades.	Población. Hombres.	Mujeres.	Total.
San Vicente	Rancho	Doctor Arroyo	41	38	79
San Vicente	—	— —	214	189	430
San Vicente del Refugio	—	Lampazos	9	3	12
Sarampión	—	General Terán	33	31	64
Sartenejo	—	China	18	18	36
Sarro	—	Salinas Victoria	15	9	24
Saucedo	—	Montemorelos	16	10	26
Sauces	—	Galeana	30	27	57
Sauces	—	China	16	21	37
Sauces	—	Linares	16	10	26
Sauces	—	Iturbide	8	10	18
Sauces	—	Doctor González	5	6	11
Sauces	—	Cadereyta Jiménez	1	1	2
Saucillo	—	Aramberri	69	57	126
Saucito	Hacienda	Cadereyta Jiménez	32	27	59
Saucito	Rancho	Montemorelos	6	8	14
Saucito	—	—	5	9	14
Saucito	—	Lampazos	3	4	7
Saucitos	—	Marín	2	3	5
Saunado	—	Mina	10	11	21
Sauz	—	General Terán	4	4	8
Sauz	—	Montemorelos	14	10	24
Sauz	—	Mina	8	7	15
Sauz	—	Doctor Arroyo	19	20	39
Sauz	—	Linares	70	64	134
Sauz	—	General Bravo	4	11	15
Sauz Puerto	—	Lampazos	5	0	5
Seco	—	Doctor González	18	28	46
Sencillo	—	Iturbide	21	16	37
Serna	—	General Bravo	11	7	18
Siberia	—	Zaragoza	36	26	62
Sierrita	—	General Terán	10	12	22
Siete Palos	—	Iturbide	10	12	22
Simón Rivero	—	Montemorelos	7	8	15
Soledad	Hacienda	Aramberri	507	452	959
Soledad	—	Linares	1	2	3
Soledad	—	Montemorelos	88	67	155
Soledad	—	Cadereyta Jiménez	33	37	70
Soledad	Rancho	General Bravo	14	8	22
Soledad	—	Cadereyta Jiménez	10	5	15
Soledad	—	General Terán	9	8	17
Soledad	—	— —	11	15	26
Soledad	—	China	12	10	22
Soledad	—	Pesquería Chica	22	20	42
Soledad	—	Doctor Arroyo	37	33	70
Soledad	—	Linares	37	26	63
Soledad	—	—	10	8	18
Soledad de las Jaras	—	General Terán	3	3	6
Soledad de Ramos	Hacienda	Cadereyta Jiménez	79	76	155
Soledad Herrera	—	— —	147	131	278
Soledades	Rancho	Mina	5	6	11
Sombreretillo	Hacienda	Sabinas Hidalgo	198	157	355
Soto	Rancho	Aramberri	31	22	53
Sotolar	—	Linares	18	19	32
Subterráneo	—	Cadereyta Jiménez	5	7	12

T

Localidades.	Categoría.	Municipalidades.	POBLACIÓN. Hombres.	Mujeres.	Total.
Taberna	Rancho	Montemorelos	9	18	27
Tablas	—	Lampazos	11	6	17
Tablas	—	China	2	2	4
Tablas	—	Los Herreras	14	7	21
Tamez	Congregación	Allende	28	34	62
Tanque	—	Parás	96	98	194
Tanque	Rancho	Doctor Cos	2	1	3
Tanque Alegre	—	Cadereyta Jiménez	2	3	5
Tanquecillos	Hacienda	Galeana	130	160	290
Tanquecillos	—	Doctor Arroyo	48	40	88
Tapado	Rancho	China	6	4	10
Tapado	—	Los Aldamas	2	4	6
Tapias	—	Galeana	9	6	15
Tapona	Hacienda	Doctor Arroyo	47	51	98
Tapona Moreña	Rancho	Mier y Noriega	113	114	227
Taponcita	—	Doctor Arroyo	185	185	370
Taray	—	Montemorelos	9	7	16
Tarayal	—	Santiago	56	47	103
Tarumana	—	Sabinas Hidalgo	36	22	58
Tasajillos	—	Marín	4	0	4
Tecoaltiche	—	Juárez	1	0	1
Tecolote	—	Doctor Arroyo	83	91	174
Tecomate	—	Doctor Cos	4	7	11
Tejocotes	—	Aramberri	17	25	42
Tejocotes	—	Iturbide	7	7	14
Tejón	—	Doctor Arroyo	33	38	71
Temamaxtle	Hacienda	Linares	94	89	183
Temporales	Rancho	—	26	14	40
Tenerías	Hacienda	Montemorelos	15	12	27
Tepetate	Rancho	—	6	6	12
Tepetate	—	Doctor Arroyo	35	29	64
Tepozán	—	— —	45	42	87
Tepozanes	—	Zaragoza	21	18	39
Teresa Garza	Hacienda	Montemorelos	9	12	21
Terreno	Congregación	—	89	106	195
Terrero	—	Mier y Noriega	99	97	196
Terrero	Rancho	Salinas Victoria	7	8	10
Terrero del Cuero	—	Montemorelos	8	7	15
Terreros	—	Cadereyta Jiménez	23	15	38
Terreros	—	Linares	8	10	18
Terreros	—	—	26	28	54
Terreros	—	Doctor Arroyo	36	41	77
Terrero Sembrado	—	Montemorelos	8	7	15
Tierra Blanca	—	Ciénega de Flores	76	59	135
Tierra Colorada	—	Montemorelos	17	18	35
Tierra Dura	—	General Terán	3	1	4
Tigre	—	— —	3	4	8
Tijerina	Hacienda	Monterrey	270	272	542
Tinaja	Rancho	Iturbide	21	12	33
Tinajas	—	Santa Catarina	15	8	23
Tinajas	—	Zaragoza	33	28	61
Tinta	Hacienda	Juárez	29	24	53
Tirso de la Garza	—	Montemorelos	18	16	34
Tlahualilo	—	Linares	7	6	13
Tlahualito	Rancho	General Terán	29	19	48

Localidades.	Categoría.	Municipalidades.	POBLACIÓN. Hombres.	Mujeres.	Total.
Todos Santos	Rancho	General Terán	10	0	10
Tolentino	—	China	17	8	25
Tomate	—	Galeana	22	19	41
Toro	Hacienda	Montemorelos	85	83	168
Toro	Rancho	China	11	10	21
Toro	—	General Terán	20	15	35
Toros	—	Montemorelos	16	7	23
Tortillero	—	General Terán	1	1	2
Tortillero	—	Lampazos	1	0	1
Tosca	—	China	41	42	83
Trancas	Congregación	Cadereyta Jiménez	119	108	227
Trancas	Rancho	China	11	12	23
Tranquitas	—	General Bravo	22	7	29
Tranquitas	—	Doctor Cos	4	2	6
Tranquitas	—	Agualeguas	2	2	4
Trasquila	—	Montemorelos	5	4	9
Trasadillas	—	China	24	21	45
Treviño	—	Montemorelos	8	8	16
Treviños	—	Santa Catarina	64	61	125
Trinidad	Hacienda	Montemorelos	41	33	74
Trinidad	—	Linares	102	76	178
Trinidad	Rancho	Salinas Victoria	21	13	34
Trinidad	—	Doctor Arroyo	195	179	374
Trinidad	—	Galeana	63	58	121
Troncón	—	Linares	18	13	31
Troncón	—	Hualahuises	8	11	19
Tuétano	—	General Terán	30	25	55
Tule	—	— —	8	5	13
Tule	—	Juárez	8	7	15
Tulillo	—	Linares	17	20	37
Tunal	Hacienda	Galeana	98	94	192
Tuna Mansa	Rancho	Iturbide	53	46	99

U

Unión	Congregación	General Terán	99	83	182
Unión	Rancho	Montemorelos	6	7	13
Unión	—	Juárez	26	15	41
Unión	—	Doctor Arroyo	76	73	149
Urdiales	Hacienda	Monterrey	229	198	427
Urquiz	Rancho	Doctor González	14	11	25
Urrutia	—	Salinas Victoria	45	45	90

V

Vaca	Rancho	Linares	61	64	125
Vacas	—	Bustamante	13	6	19
Valdes	—	Lampazos	1	2	3
Valentín Garza	Hacienda	Montemorelos	1	1	2
Valle	Rancho	Linares	24	27	51
Vallecillo	Villa	Vallecillos	332	350	682
Vaquería	Hacienda	Juárez	21	20	41
Vaquero	Rancho	Montemorelos	2	1	3
Vaqueros	—	Cadereyta Jiménez	91	78	169
Vaqueros	—	General Terán	3	7	10
Vázquez	—	Agualeguas	2	1	3
Velas	—	Parás	17	19	36

Localidades.	Categoría.	Municipalidades.	POBLACION. Hombres.	Mujeres.	Total.
Venadera	Rancho	Doctor González.	25	17	42
Venadito	—	Mina	22	17	39
Venadito	—	Linares	18	20	38
Venadito	—	General Bravo	1	2	3
Venado	—	Montemorelos	5	6	11
Venado	—	Mina	16	9	25
Ventana	—	—	6	4	10
Ventana	—	Montemorelos	5	7	12
Ventanilla	—	Aramberri	13	9	22
Ventanillas	—	Vallecillos	29	31	60
Ventura	Hacienda	Parás	31	22	53
Ventura	Rancho	Montemorelos	14	13	27
Ventura	—	—	31	29	60
Ventura	—	—	4	5	9
Ventura	—	Villaldama	3	0	3
Ventura	—	General Terán	12	15	27
Ventura	—	General Bravo	2	2	4
Ventura	—	Rayones	89	87	176
Ventura Gómez	—	Agualeguas	1	0	1
Verde	—	China	17	17	34
Verde	—	Doctor Arroyo	32	24	56
Verdura	—	Mina	13	11	24
Víbora	—	Hualahuises	11	6	17
Víbora	—	Linares	13	17	30
Vicente Garza	Hacienda	Montemorelos	11	10	21
Vicente González	—	—	17	15	32
Victoria	Rancho	Aramberri	37	35	72
Viejo	—	Doctor Arroyo	22	16	38
Vigas	—	Montemorelos	5	4	9
Vigas	—	—	5	6	11
Vigas	Hacienda	Linares	20	17	37
Viguitas	—	Montemorelos	27	16	43
Villaldama	Villa	Villaldama	2,010	2,251	4,261
Villarreal	Hacienda	Salinas Victoria	120	136	256
Villarreales	Rancho	Doctor González.	7	12	19
Villarreales	—	Parás	7	9	16
Villa Vieja	Hacienda	Cadereyta Jiménez.	102	98	200
Viras	Rancho	Los Aldamas	9	10	19
Vírgenes	—	Aramberri	74	71	145
Virginia	Hacienda	Montemorelos	23	22	45
Vuelta de Zambrano	Rancho	Lampazos	2	0	2

Y

Yerba	Rancho	Doctor Arroyo	8	11	19
Yerbabuena	Congregación	Montemorelos	125	123	248
Yerbanis	Rancho	Aramberri	16	23	39
Yerbanis	—	Montemorelos	13	11	24
Yerbanis	Hacienda	Linares	13	15	33
Yesitas	Rancho	General Bravo	5	8	13

Z

Zacate	Rancho	Doctor Cos	50	42	92
Zacatecas	Hacienda	Pesquería Chica	230	202	432
Zacatitos	Rancho	Los Aldamas	14	11	25
Zacatosa	—	Agualeguas	3	3	6

Localidades.	Categoría.	Municipalidades.	POBLACIÓN. Hombres.	Mujeres.	Total.
Zamora	Rancho	Bustamante	6	4	10
Zaragoza	Hacienda	Montemorelos	12	7	19
Zaragoza	—	—	11	10	21
Zaragoza	Rancho	Monterrey	244	182	426
Zertuche	—	Galeana	21	11	32
Zopilote	—	China	7	5	12
Zorra	—	Montemorelos	18	15	33
Zorra	—	Doctor Arroyo	9	8	17
Zuazua y Zertuche	—	Lampazos	9	6	15

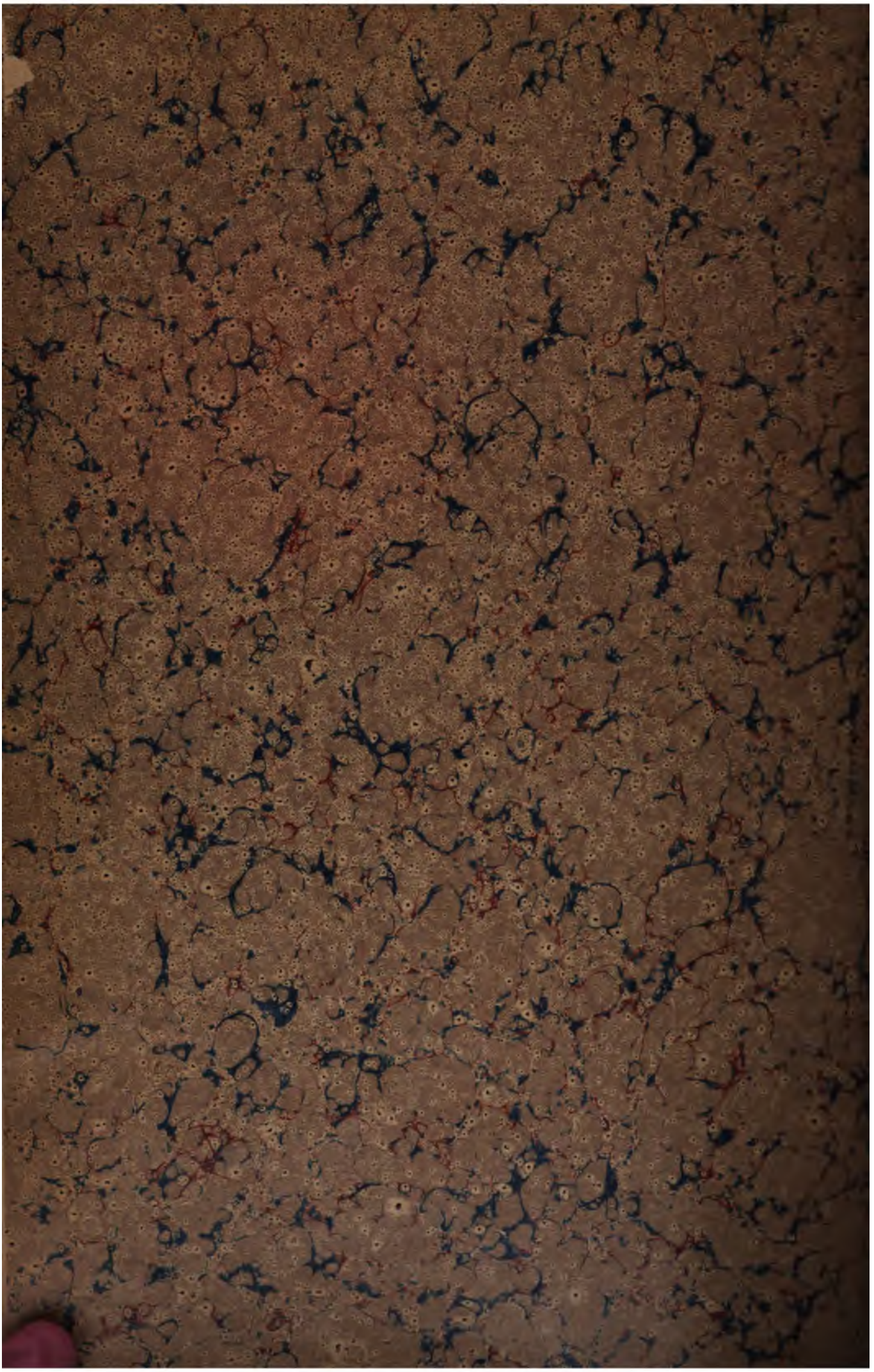

Stanford University Libraries
3 6105 013 818 187

F
120
.M6
v.2

DATE DUE

STANFORD UNIVERSITY LIBRARIES
STANFORD, CALIFORNIA
94305